

КАРТОЧКА

Вильнюс

(город)

Колодец

(назв. сооружения, вид коммуникации)

Парбенинску

(улица)

водопровод

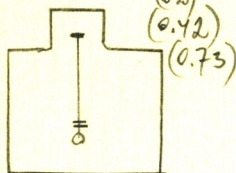
№

66

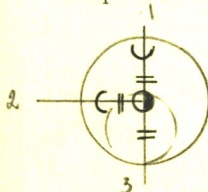
5937

(номенклатура плана)

Разрезы колодца:
Вертикальный

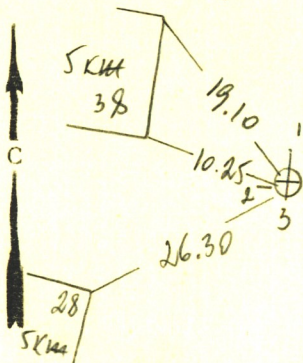


Горизонтальный:



Размеры даны в м

Схема привязки:



Примечания

Название	материал	Диаметр в мм	Расстояние от кр. (в м)	Высотн. отметки		
Крышка	<i>чуг</i>	<i>650</i>		<i>168.02</i>		
Земля						
Стены	<i>бет</i>					
Дно	<i>бет</i>	<i>1500</i>	<i>236</i>	<i>165.66</i>		
Трубы	№ 1	<i>чуг</i>	<i>150</i>	Верх	<i>181</i>	<i>166.21</i>
				Низ		
	№ 2	"	<i>150</i>	Верх	<i>181</i>	<i>166.21</i>
				Низ		
	№ 3	"	<i>100</i>	Верх	<i>189</i>	<i>166.20</i>
				Низ		
	№ 4			Верх		
				Низ		
	№ 5			Верх		
				Низ		
	№ 6			Верх		
				Низ		
	№ 7			Верх		
				Низ		

Скобы *нет* *4*
(материал, колич.)

Наличие воды *-*

Наличие газа *-*

ИНСТИТУТ
ИНЖЕНЕРНЫХ
ИЗЫСКАНИЙ

Объект № *91-4967/8259*

Составил *А. Дарисев*
подпись фамилия

Проверил *В. Селевский*
подпись фамилия

20 " *III* 1975 г.
(дата обследования колодца)