

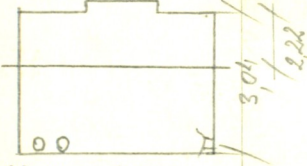
*Kortelės brėžimas* Nr. ( ) **31** KORTELĖ **5914**

(renginio pavadinimas) (abrisė) (plane) Planšeto nomenkl.

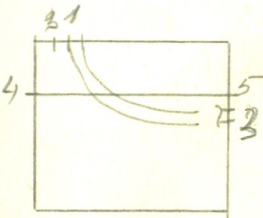
(renginio pastatymo metai) *Benešovo Kupiškio ypa.* (Miestas) (Gatvė) *1*

ŠULINIO PIŪVIAI :  
(Matmenys duoti cm)

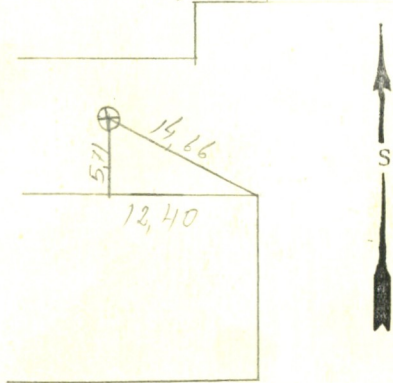
Vertikalinis :



Horizontalinis :



Piešimo brėžinys:



Pastabos

Pavadinimas	Medžiaga	Diametras mm	Aštumas nuo dangčio	Altitudės	Lipynės . . . . . (Medžiaga, kiekis)
Dangtis				142.48	Ar yra vandens? . . . . .
Žemė					Ar yra dujų? . . . . .
Stenos					.....
Dugnas			304	139.14	.....
Vamzžiai	Nr. 1	<i>40</i>	150	Viršus	139.56
				Apačia	
	Nr. 2		200	Viršus	139.24
				Apačia	
	Nr. 3	<i>40</i>	45	Viršus	139.56
				Apačia	
	Nr. 4	<i>100</i>	100	Viršus	140.26
			Apačia		
Nr. 5	<i>100</i>	100	Viršus	140.26	
			Apačia		
Nr. 6			Viršus		
Nr. 7			Apačia		

INŽINERINIŲ TYRINĖJIMŲ INSTITUTAS

Objekto Nr. *0804/1584*

Sudarė *B. Konec* (parašas) (pavardė)

Patikrino *B. Konec* (parašas) (pavardė)

1972. m. . . V. . . mėn. . . d.  
(Kortelės sudarymo data)