

**КАРТОЧКА**

*Ф. Канализация*

№ *(29) 61*

*Вильнюс*

*Пласт.масовый завод*

*5877*

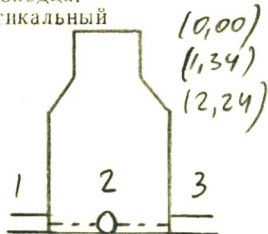
(город)

(улица)

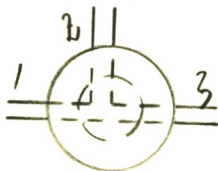
(номенклатура планшета)

Разрезы колодца:

Вертикальный

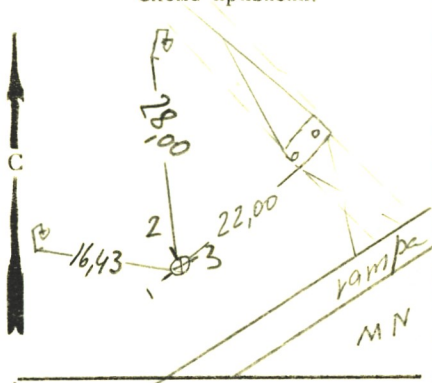


Горизонтальный:



Размеры даны в м

Схема привязки:



Примечания

216

Название	материал	Диаметр в мм	Расстояние от кр. (в м)	Высотн. отметки	
Крышка	<i>чуг</i>	<i>600</i>	<i>     </i>	<i>103,18</i>	
Земля		<i>     </i>	<i>0,00</i>	<i>103,18</i>	
Стены	<i>бет</i>	<i>     </i>	<i>     </i>	<i>     </i>	
Дно	<i>бет</i>	<i>1000</i>	<i>2,71</i>	<i>100,47</i>	
Трубы	№ 1	<i>кер</i>	<i>150</i>	Верх	
				Низ	<i>2,81</i>
	№ 2	<i>кер</i>	<i>150</i>	Верх	
				Низ	<i>2,90</i>
	№ 3	<i>кер</i>	<i>150</i>	Верх	
				Низ	<i>2,76</i>
	№ 4			Верх	
				Низ	
	№ 5			Верх	
				Низ	
	№ 6			Верх	
				Низ	
	№ 7			Верх	
				Низ	

Скобы \_\_\_\_\_  
(материал, колич.)

Наличие воды \_\_\_\_\_

Наличие газа \_\_\_\_\_

ИНСТИТУТ  
ИНЖЕНЕРНЫХ  
ИЗЫСКАНИЙ

Объект № *01-6057*

Составил *Линия Кожовский*  
подпись фамилия

Проверил *Павлюк*  
подпись фамилия

*21* . *XI* 1976 г.  
(дата обследован. колодца)