Forma 1-SP Nr. 82

(Šulinio pavadinimas)

Nr. (S) 85. KORTELĖ
(tipas, plan.)

5874
(Plandėto numeris)

(Padalinys matai)

Vilniaus m. Baldų kombinatas
(Miestas, gatvė)

ŠULINIO PIŪVIAI: (cm)

Vertikalinis:

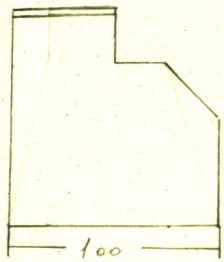

Šulinio centro koordinatės

X	Y

Šulinio centro pasiskirstymas

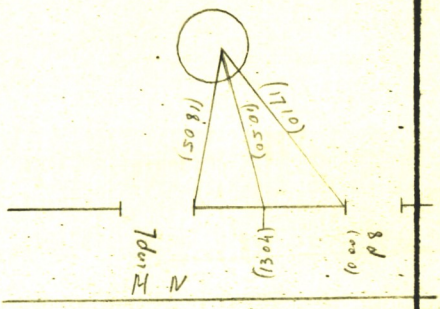

Horizontalinis:



Pastabos:

Pavadinimas	Medžiaga	Diametras (mm)	Aukštumas nuo dangčio (cm)		Altitudės
Dangtis					99.39
Žemė					
Sienos	bet				
Dugnas					
VAMZDŽIAI Nr. 1		150	Viršus	1,52	97.87
			Apačia		
Nr. 2			Viršus		
			Apačia		
Nr. 3			Viršus		
			Apačia		
Nr. 4			Viršus		
			Apačia		
Nr. 5			Viršus		
			Apačia		

Pakopos: Užp. žem.
(Medžiaga, kiekis)

Vandens: —
(yra, nėra)

Dujos: —
(yra, nėra)

PRAMONINĖS STATYBOS PROJEKTAVIMO INSTITUTAS

Objektas: Vilniaus m. Baldų kombinatas

Sudarė: M. Sizvydytė

Patikrino:

1987 m. spalio mėn. 27 d.