91-42-43-92 Forma 37-6

p. Kanauzaus (ones.) (Įrenginio pavadinimas)	Nr. (.....) (aŕbrise)(plane) **KORTELĖ**	**4987** Planš. 'o nomenklatūra
(Įrenginio pastatymo metai)	Bunkme ul. 8a cmatne (Miestas) (gatvė)	

ŠULINIO PIŪVIAI: M.1:
(Jšmatavimai duoti cm)

Vertikalinis:



Horizontalinis:

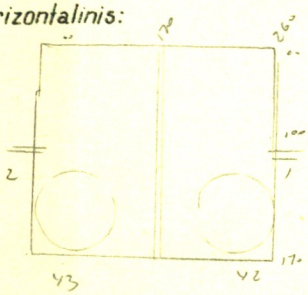

Pririšimo brėžinys:

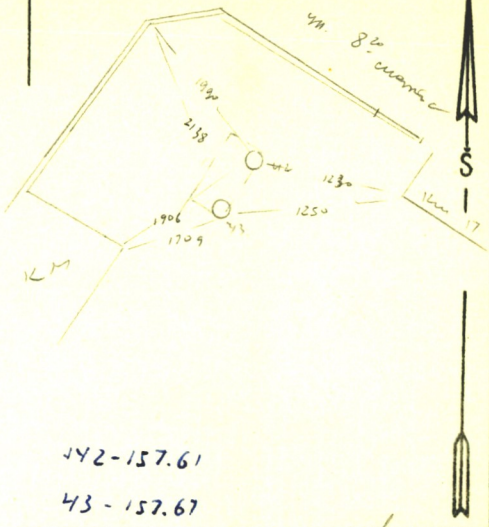

42 - 157.61

43 - 157.61

Pastabos 76.XII.21

Pavadinimas		Medžiaga	Diametras mm	Atstumas nuo dangčio cm		Altitudės
Dangtis		42				157.61
Žemė						151.61
Sienos		bet				
Dugnas		bet	260×170	276		154.85
Vamzdžiai	Nr. 1	42	150	Viršus / Apačia	270	154.91
	Nr. 2	42	150	Viršus / Apačia	196	155.71
	Nr. 3			Viršus / Apačia		
	Nr. 4			Viršus / Apačia		
	Nr. 5			Viršus / Apačia		
	Nr. 6			Viršus / Apačia		
	Nr. 7			Viršus / Apačia		

Lipynės 42 - 7 5 43 - 5 (Medžiaga, kiekis)

Ar yra vandens?

Ar yra dujų?

MIESTŲ STATYBOS PROJEKTAVIMO INSTITUTAS

Objektas 3640

Sudarė Bložam Pozarun

Patikrino

1963 m. V mėn. 4 d.
(Kortelės sudarymo data)