

КАРТОЧКА

501. *Тек. канал* № 52
(назв. сооружения, вид коммуникации)*Vilnius*

(город)

Kovo-8

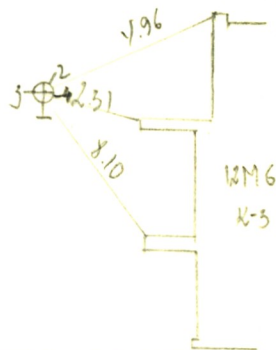
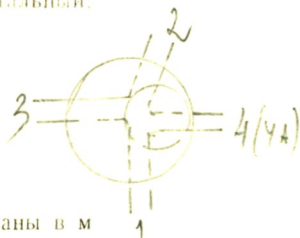
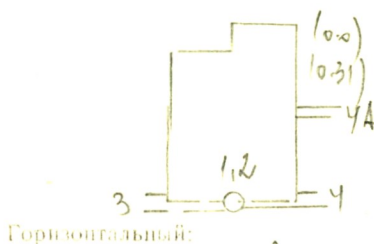
(улица)

1984

(номенклатура планшета)

Разрезы колодца:
Вертикальный

Схема привязки:



Примечания

Название	материал	Диаметр в мм	Расстояние от кр. (в м)	Высоты отметки
Крышка	<i>бет</i>	<i>700</i>		<i>153.34</i>
Земля				<i>153.34</i>
Стены	<i>бет</i>			
Дно	<i>бет</i>	<i>1000</i>		<i>150.24</i>
Трубы	№ 1	<i>кер</i>	<i>150</i>	Верх Низ <i>3.28</i> <i>150.06</i>
	№ 2	<i>кер</i>	<i>150</i>	Верх Низ <i>3.11</i> <i>150.23</i>
	№ 3	<i>- -</i>	<i>200</i>	Верх Низ <i>3.32</i> <i>150.02</i>
	№ 4	<i>бет</i>	<i>100</i>	Верх Низ <i>3.11</i> <i>150.23</i>
	№ 4	<i>бет</i>	<i>100</i>	Верх Низ <i>4.71</i> <i>151.63</i>
	№ 6			Верх Низ
	№ 7			Верх Низ

Скобы *бет 5*
(материал, колич.)

Наличие воды

Наличие газа

ИНСТИТУТ
ИНЖЕНЕРНЫХ
ИЗЫСКАНИЙОбъект № *01-2/2155*Составил *Васильев*
подпись фамилияПроверил *Васильев*
подпись фамилия*20. XII* 1976 г.
(дата обследован. колодца)