

*Kamauzė*  
(Įrenginio pavadinimas)

Nr. (21)

**KORTELĖ**

4974

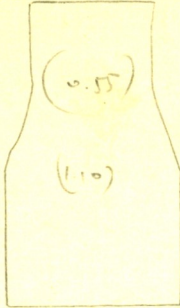
(abrise)(plane) 2

Planšetų nomenklatura

(Įrenginio pastatymo metai)

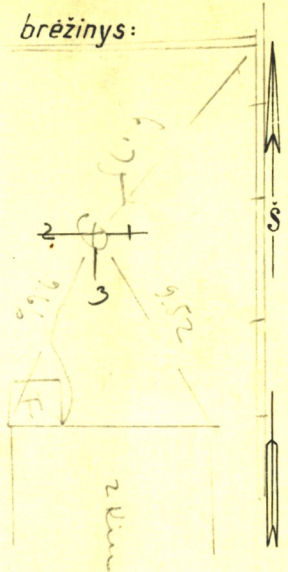
*21. Tiesusis - 31*  
(Miestas) (gatvė)

ŠULINIO PIŪVIAI:  
(matmenys duoti cm.)  
Vertikalinis:

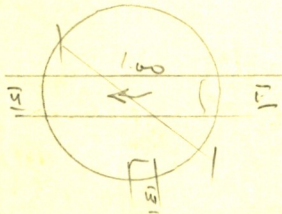


Pririšimo brėžinys:

*M. Tiesusis*



Horizontalinis: 2.14



Pastabos

Pavadinimas	Medžiaga	Diametras mm	Atstumas nuo dangčio cm	Altitudės		
Dangtis	<i>2yr.</i>			133.15	Lipynės <i>3 metr</i> (Medžiaga, kiekis)	
Žemė					Ar yra vandens? <i>ne</i>	
Sienos	<i>4yr.</i>				Ar yra dujų? <i>ne</i>	
Dugnas	<i>5yr.</i>			131.01		
Vamzdžiai	Nr.1	<i>2yr.</i>	150	Viršus Apačia 1.89	131.26	MIESTŲ STATYBOS PROJEKTAVIMO INSTITUTAS Objektas <i>3500</i> Sudarė <i>Kopelulis, P. P. P.</i> Patikrina <i>[Signature]</i> 1964 m. I mėn. 12 d. Kortelės sudarymo data
	Nr.2	<i>---</i>	150	Viršus Apačia 1.85	131.35	
	Nr.3	<i>---</i>	100	Viršus Apačia 1.80	131.35	
	Nr.4			Viršus Apačia		
	Nr.5			Viršus Apačia		
	Nr.6			Viršus Apačia		
	Nr.7			Viršus Apačia		