Водопр. Nr. (ш) 42 KORTELĖ

(įrengimo pavadinimas) (abrise) (plane)

4919 131-D-14
Planšeto nomenklatūra

ПЛ

(įrenginio pastatymo metai)

Вильнюс Б. Сироти

(miestas) (gatvė)

Šulinio piūviai: M 1:
(išmatavimai duoti cm)

Vertikalinis:

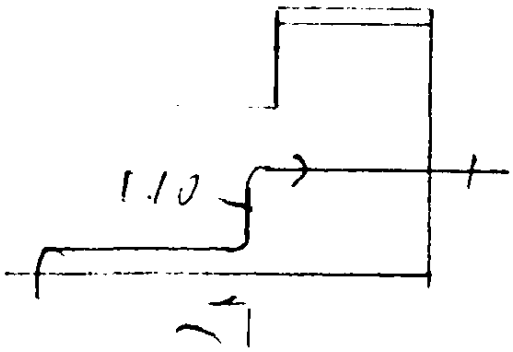

Horizontalinis:

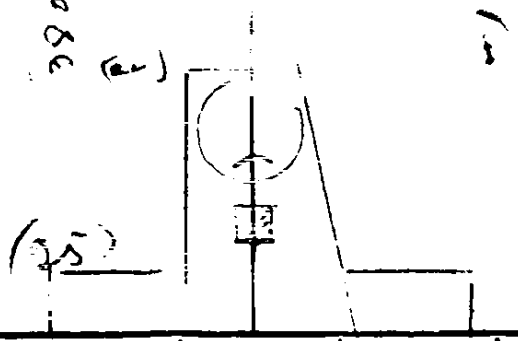

Ул. Б. Сироти

Pririšimo brėžinys:

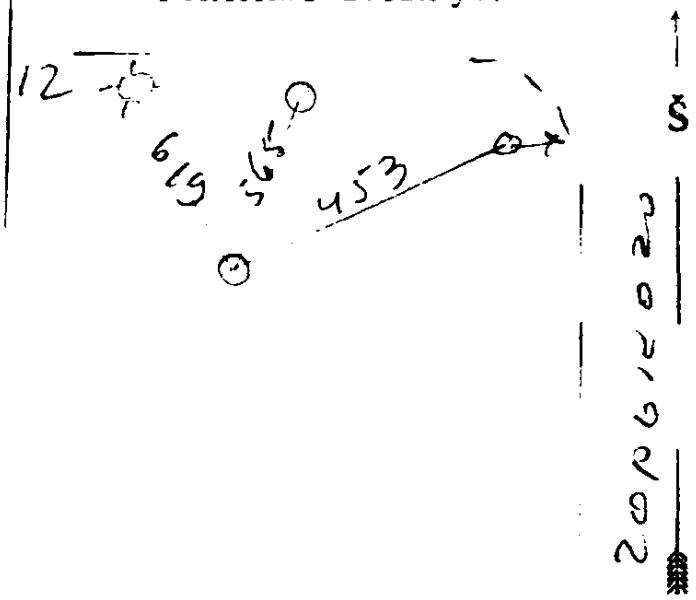

Pastabos

Pavadinimas		Medžiaga	Diametras mm	Atstumas nuo dangčio cm		Altitudės
Dangtis						102,13
Žemė						
Sienos		ш/б				
Dugnas				320		98.93
Vamzdžiai	Nr. 1	чуг	50	Viršus	172	100.35
				Apačia		
	Nr. 2			Viršus		
				Apačia		
	Nr. 3			Viršus		
				Apačia		
	Nr. 4			Viršus		
				Apačia		
	Nr. 5			Viršus		
				Apačia		
	Nr. 6			Viršus		
				Apačia		
	Nr. 7			Viršus		
				Apačia		

Lipynės _____
(medžiaga, kiekis)

Ar yra vandens? _____

Ar yra dujų? _____

KOMUNALINIO ŪKIO PROJEKTAVIMO INSTITUTAS

Objektas: _____

Sudarė

Patikrino

196 6 m. III mėn. ____ d.
(kortelės sudarymo data)

Vilnius, „Vaizdas", 1965 — 3501