Forma 37-G

Kanalizacija (Įrenginio pavadinimas)	Nr. (26) 28 (abrise) KORTELĖ (plane)	4898 Planšetės nomenklatūra
(Įrenginio pastatymo metai)	Vilnius (Miestas) Tuzgany (gatvė)	

ŠULINIO PLŪVIAI: M.1:
(Išmatavimai duoti cm)

Vertikalinis:

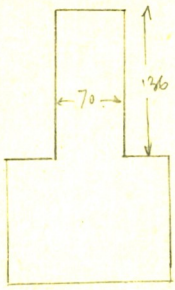

Pririšimo brėžinys:

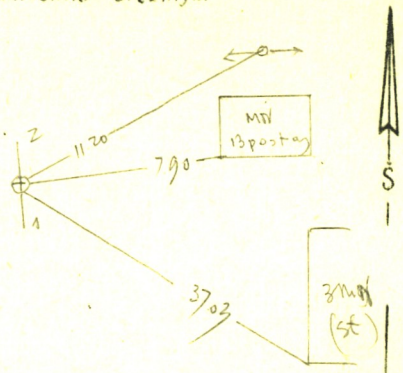

Horizontalinis:

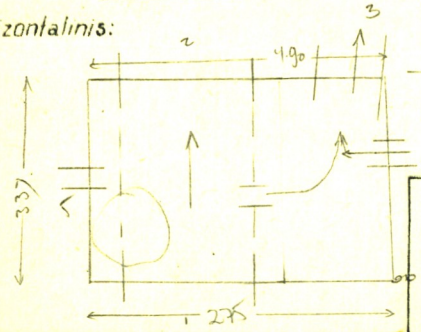

Tuzgany g.

Pastabos

Pavadinimas		Medžiaga	Diametras mm	Atstumas nuo dangčio cm		Altitudės
Dangtis		ket	65			147.01
Žemė		gruntas		00		147.01
Sienos		plytos				
Dugnas		plytos	–	366		143.35
Vamzdžiai	Nr. 1	plytos	1000 x 1750	Viršus		
				Apačia	391	143.10
	Nr. 2	plytos	1000 x 1750	Viršus		
				Apačia	393	143.08
	Nr. 3	ketus	1000	Viršus		
				Apačia	360	143.41
	Nr. 4	ner	250	Viršus		
				Apačia	302	143.99
	Nr. 5	ner	300	Viršus		
				Apačia	371	143.30
	Nr. 6			Viršus		
				Apačia		
	Nr. 7			Viršus		
				Apačia		

Lipynės ketus 7
(Medžiaga kiekis)

Ar yra vandens?

Ar yra dujų?

MIESTŲ STATYBOS PROJEKTAVIMO INSTITUTAS

Objektas 4110

Sudarė [signature]

Patikrino [signature]

1963 m. XII mėn. 5 d.
(Kortelės sudarymo data)