KŪPI-67

Vandentiekio šul. Nr. (25) 34 **KORTELĖ** 4896

(įrengimo pavadinimas) (abrise) (plane) Planšeto nomenklatura

(įrenginio pastatymo metai) Vilnius Taurų (miestas) (gatvė)

Šulinio piūviai: M 1:
(išmatavimai duoti cm)

Vertikalinis:

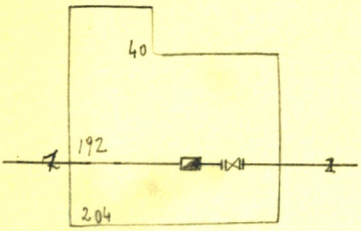

Horizontalinis:

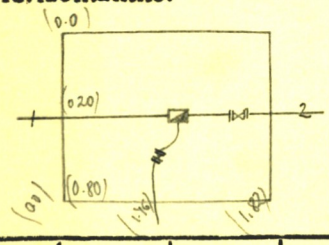

Pririšimo brėžinys:

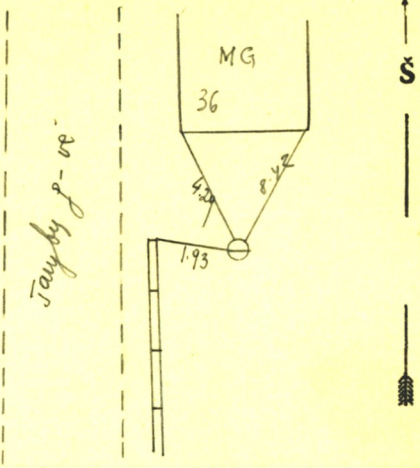

Pastabos

Pavadinimas	Medžiaga	Diametras mm	Atstumas nuo dangčio cm		Altitudės
Dangtis	ketus	640			132.05
Žemė					
Sienos	bet.				
Dugnas	bet	1820 X 800	204		130.01
Vamzdžiai Nr. 1	plien	50	Viršus	192	130.13
			Apačia		
Nr. 2	-"-	32	Viršus	192	130.13
			Apačia		
Nr. 3	-"-	28	Viršus	192	130.13
			Apačia		
Nr. 4			Viršus		
			Apačia		
Nr. 5			Viršus		
			Apačia		
Nr. 6			Viršus		
			Apačia		
Nr. 7			Viršus		
			Apačia		

Lipynės Nėra (medžiaga, kiekis)

Ar yra vandens? Nėra

Ar yra dujų? Nėra

KOMUNALINIO ŪKIO PROJEKTAVIMO INSTITUTAS

Objektas: 794

Sudarė: P. Pauškot (Patkauskas)

Patikrino

196 7 m. 12 mėn. 5 d.
(kortelės sudarymo data)

Vilnius, „Vaizdas", 1965 — 3501