KŪPI-67

F. kanalis. žid. Nr. (4) 143 **KORTELĖ** 4893

(įrengimo pavadinimas) (abrise) (plane) Planšeto nomenklatura

(įrenginio pastatymo metai) Vilnius Tarybų (miestas) (gatvė)

Šulinio piūviai: M 1:

(išmatavimai duoti cm)

Vertikalinis:

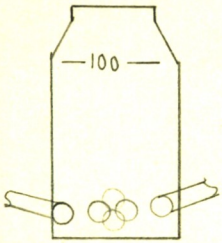

Horizontalinis:

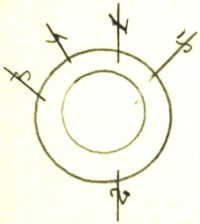

Pririšimo brėžinys:

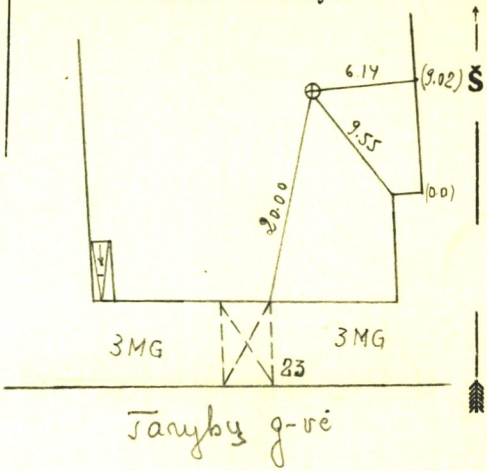

Pastabos

Pavadinimas		Medžiaga	Diametras mm	Atstumas nuo dangčio cm		Altitudės
Dangtis		ketus	640			130.56
Žemė		smėlis				
Sienos		plytų				
Dugnas		bet.	1000	2 12		128.44
Vamzdžiai	Nr. 1	ketus	150	Viršus		
				Apačia	210	128.46
	Nr. 2	-"-	150	Viršus		
				Apačia	223	128.33
	Nr. 3	-"-	150	Viršus		
				Apačia	215	128.41
	Nr. 4	-"-	150	Viršus		
				Apačia	209	128.47
	Nr. 5	-"-	150	Viršus		
				Apačia	212	128.44
	Nr. 6			Viršus		
				Apačia		
	Nr. 7			Viršus		
				Apačia		

Lipynės geleži 3 (medžiaga, kiekis)

Ar yra vandens? Nėra

Ar yra dujų? Nėra

KOMUNALINIO ŪKIO PROJEKTAVIMO INSTITUTAS

Objektas: 794

Sudarė: p.p. Jonas K. Petkauskas

Patikrino

1967 m. IV mėn. 5 d.
(kortelės sudarymo data)

Vilnius. „Vaizdas". 1965 — 3501