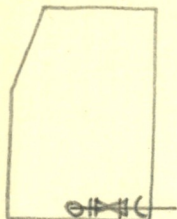


Vandent. Nr. (12) 174 KORTELĖ 4884
 (įrengimo pavadinimas) (abrisė) (plane) Planšeto nomenklatūra

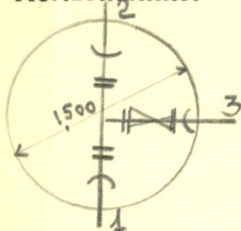
(įrenginio pastatymo metal) Vilnius Smolensko
 (miestas) (gatvė)

Šulinio pūviai: M 1:
 (išmatavimai duoti cm)

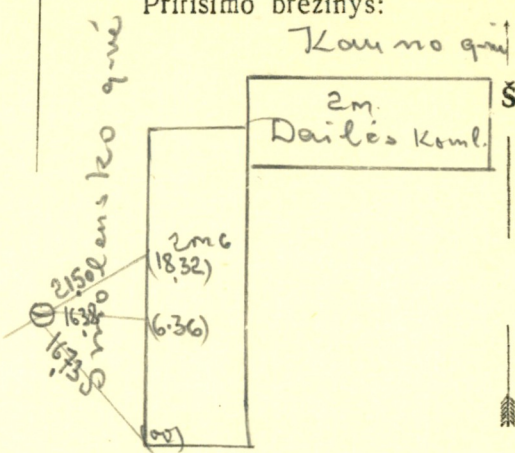
Vertikalinis:



Horizontalinis:



Prižišimo brėžinys:



Pastabos

Pavadinimas	Medžiaga	Diametras mm	Atstumas nuo dangčio cm	Altitudės	Lipynės	
Dangtis	Ket.	700		139.63	yra (medžiaga, kiekis)	
Žemė					Ar yra vandens? -	
Sienos	pl.				Ar yra dujų? -	
Dugnas	pl.	1500	2.55	137.08		
Vamzdžiai	Nr. 1	Ket	200	Viršus 2.15 Apačia	137.48	KOMUNALINIO ŪKIO PROJEKAVIMO INSTITUTAS
	Nr. 2	Ket	200	Viršus 2.15 Apačia	137.48	
	Nr. 3	Ket	100	Viršus 2.15 Apačia	137.48	
	Nr. 4			Viršus Apačia		
	Nr. 5			Viršus Apačia		
	Nr. 6			Viršus Apačia		
	Nr. 7			Viršus Apačia		
Objektas: 2200					Sudarė [initials]	
1966 m. II mėn. 14 d.					Patikrino	
(kortelės sudarymo data)						