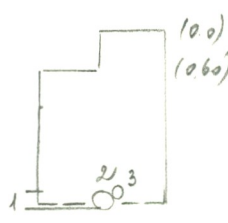
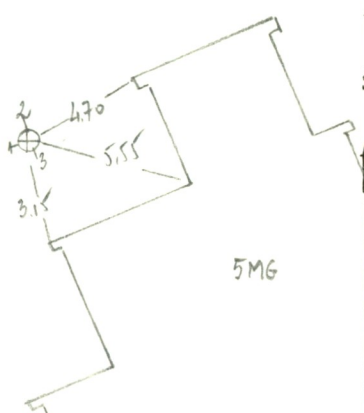
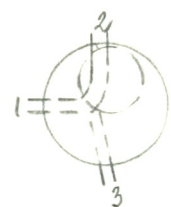


<u>F. Koval</u> (Komunikacija)		<u>Sul.</u> (Įrenginio pavadinimas)		Nr. ( <u>8</u> ) <u>2</u> KORTELE		
<u>Vilnius</u> (Miestas)		<u>Kedrus</u> (Gatvė)		<u>4849</u> (Planšeto nomenklatura)		
ŠULINIO PIŪVIAI (Matmenys duoti m)				PRIRIŠIMO BRĖŽINYS		
Vertikalinis						
	Horizontalinis					
Pavadinimas	Medžiaga	Diametras	Atstumas nuo dangčio	Altitudės	Lipynės ..... <u>med. 3</u> ..... (Medžiaga, kiekis)	
Dangtis	<u>bet</u>	<u>700</u>		<u>129.77</u>	Ar yra vandens? .....	
Žemė	-		<u>0.0</u>	<u>129.77</u>	Ar yra dujų? .....	
Sienos	<u>bet</u>				Pastabos .....	
Dugnas	<u>bet</u>	<u>1000</u>	<u>2.47</u>	<u>127.30</u>	.....	
Vamzdiai	Nr. 1	<u>bet</u>	Viršus Apačia	<u>2.18</u>	<u>127.19</u>	Inžinerinių tyrinėjimų INSTITUTAS Objekto Nr. <u>01-2-3331</u> ..... Sudarė <u>Skudis Senocaitis</u> (parašas) (pavardė) Patikrino <u>Spas Vaitis</u> (parašas) (pavardė) 1972. m. <u>02</u> mėn. <u>01</u> d. (Įrenginio tyrinėjimo data)
	Nr. 2	<u>akšoc</u>	Viršus Apačia	<u>2.58</u>	<u>127.19</u>	
	Nr. 3	<u>bet</u>	Viršus Apačia	<u>2.52</u>	<u>127.25</u>	
	Nr. 4		Viršus Apačia			
	Nr. 5		Viršus Apačia			
	Nr. 6		Viršus Apačia			
	Nr. 7		Viršus Apačia			