3

KOLIKTORINĖS LINIJOS KAMEROS Nr.( 13 ) 151 KORTELĖ 4844

(abrise) (plane) (planšeto nomenklatūra)

1987 (įrenginio pastatymo metai)

VILNIUS (miestas)

KONARSKIO (gatvė)

PJŪVIAI:

a) Vertikalinis:

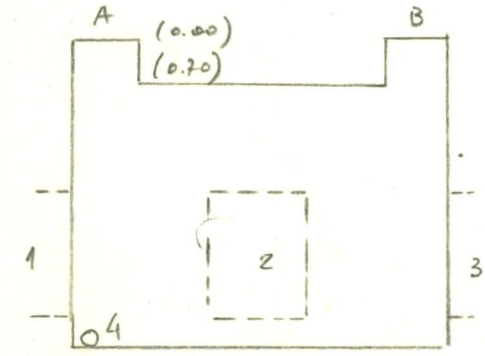


b) Horizontalinis:

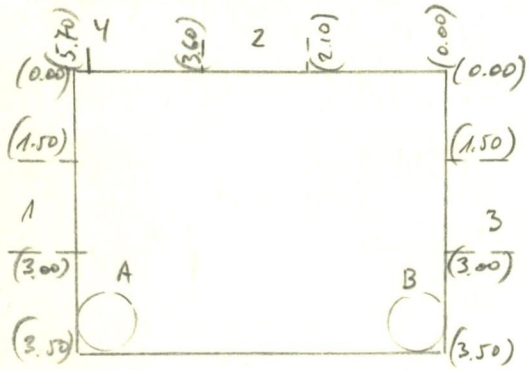


PRIRIŠIMO BRĖŽINYS:

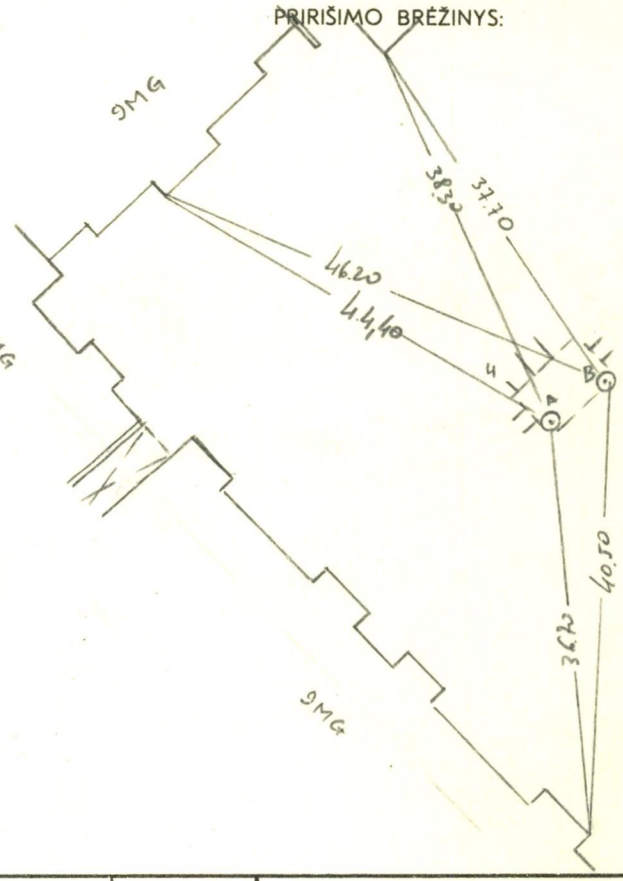


| Pavadinimas | | Medžiaga | Skersmenys mm. | Atst. nuo dangčio m | Altitudės |
|---|---|---|---|---|---|
| Dangtis | | bet | 640 | | A 125.18 |
| Žemė | | | | 0.00 | 125.18 |
| Sienos | | bet | | | |
| Dugnas | | bet | | 3.80 | 121,38 |
| Krypties Nr. | Vamzd. Nr. | | | | |
| | 1 | bet | 1.50×1.80 | v 1.20 | 123,98 |
| | 2 | bet | 1.50×1.80 | v. 1.20 | 123.98 |
| | 3 | bet | 1.50×1.80 | v 1.20 | 123.98 |
| | 4 | bet | 1.50 | 3.80 | 121.38 |

Lipynės kop (medžiga, kiekis

Ar yra vandens? —

Pastabos: 1) Atstumai duoti iki vamzdžių viršaus 3 – 125.22

2)

inžinerinių tyrinėjimų INSTITUTAS

Objekto Nr. 01-2-4523

| | | |
|---|---|---|
| Sudarė | MISIUKAS (pavardė) | (parašas) |
| Patikrino | PAUKŠTYS (pavardė) | (parašas) |

1987 m. XII mėn. 4 d.
(įrenginio tyrinėjimo data)

ITI 182 a

Sp. ITI 1000 128-81