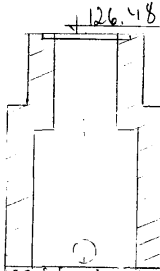
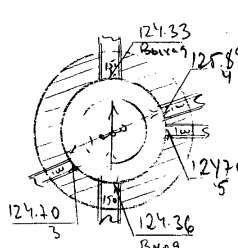
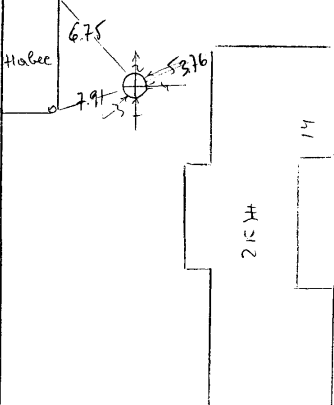


Канализация	Колодец № <u>17-172</u>	Город <u>Вильнюс</u>	Улица <u>Скоринское</u>	Дело №	19 <u>62</u> г.					
Чертеж колодца М 1:50  		О т м е т к и			П Р И В Я З К А					
		Крышка	Лотка				Труба			
	у входа	у выхода	подкл. № 3	подкл. № 4						
126.48	124.36	124.33	124.70	125.89 № 5 124.70						
О П И С А Н И Е										
Состояние колодца и матер.			Т Р У Б							
Крышка чугунная			Вход		Выход		Подкл. № 3		Подкл. № 4	
			диам.	матер.	диам.	матер.	диам.	матер.	диам.	матер.
Стены кирп. бет.			150	кер	150	кер	100	чг	100	чг
Дно кирп. бет.			Институт проектирование городского строительства						Отдел изысканий	
Скобы			Объект <u>3674</u>							
Наличие воды			Инв. №	Гл. геодезист				<u>Юрис</u>		
Наличие газа			Рук. группы				<u>Данис</u>			
Год строительства 19			Исполнитель		<u>Вит</u>		<u>Даруше</u>			
			Дата		Чертил					
			16. 8. 62		Проверил					