

(įrenginio pastatymo metai)

Vilnius Beržyno

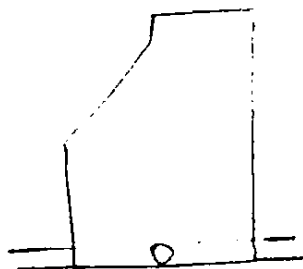
(miestas)

(gatvė)

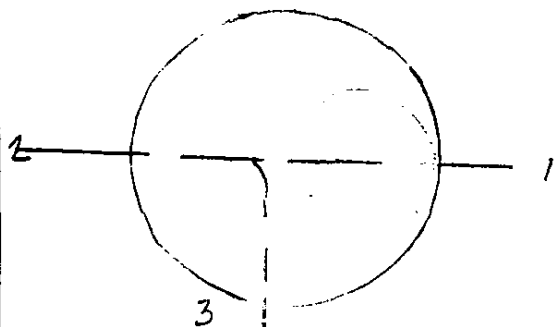
Šulnio piūviai: M 1:

(išmatavimai duoti cm)

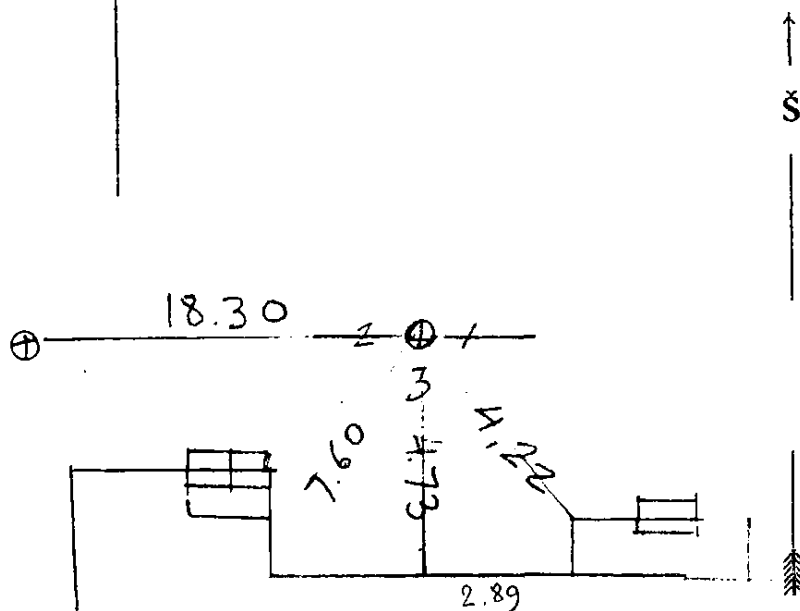
Vertikalinis:



Horizontalinis:



Pririšimo brėžinys:



100 km daržinys

Pastabos

Dangtis kreivus

Pavadinimas	Medžiaga	Diametras mm	Atstumas nuo dangčio cm	Altitudės	Lipynės <u>3</u> (medžiaga, kiekis)	
Dangtis <sup>1</sup>	<i>šp</i>		<del>18</del> <del>126</del>	126,72 126,68	Ar yra vandens? <u>—</u>	
Žemė	<i>gruntas</i>				Ar yra dujų? <u>—</u>	
Sienos	<i>bet.</i>					
Dugnas	<i>betono</i>	100				
Vamzdžiai	Nr. 1	<i>ker</i>	150	Viršus Apačia <i>1.71</i>	124,91	
	Nr. 2	<i>ker</i>	150	Viršus Apačia <i>1.79</i>	124,89	
	Nr. 3	<i>šp</i>	100	Viršus Apačia <i>1.81</i>	124,89	
	Nr. 4			Viršus Apačia		
	Nr. 5			Viršus Apačia		
	Nr. 6			Viršus Apačia		
	Nr. 7			Viršus Apačia		
	<b>KOMUNALINIO ŪKIO PROJEKTAVIMO INSTITUTAS</b>					Objektas: <u>525</u>
						Sudarė <u>J. Mangirde</u>
						Patikrino
						196 <u>9</u> m. <u>X</u> mėn. <u>8</u> d.
						(kortelės sudarymo data)