

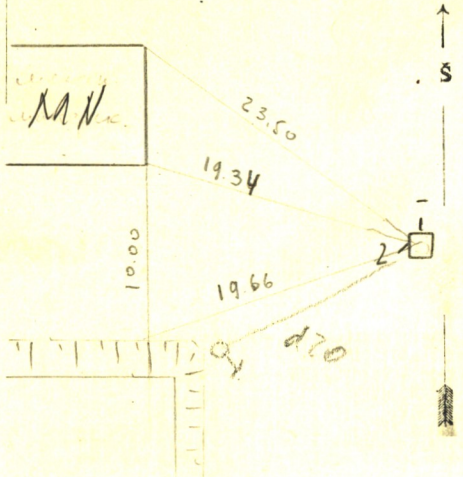
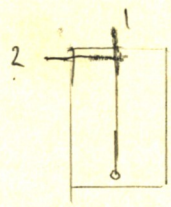
-58-

<i>Vandentiekis</i> Nr. (48) 112	KORTELE	4756
(įrenginio pavadinimas)	(abrisė)	(plane)
<i>1912</i>	<i>Vilnius</i>	<i>Vingio parkas</i>
(įrenginio pastatymo metai)	(miestas)	(gatvė)

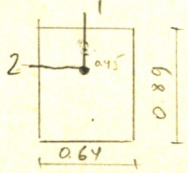
Šulinio piūviai: M 1:
(išmatavimai duoti cm)

Pririšimo brėžinys:

Vertikalinis:



Horizontalinis:



Pastabos: Užpiltas žeme
laistymo

Nr 01-42282. 2003.05.13

Pavadinimas	Medžiaga	Diametras mm	Atstumas nuo dangčio cm	Altitudės	Lipynės	
Dangtis	<i>plien</i>	<i>0,64x0,89</i>		<i>105,90</i>	(medžiaga, kiekis)	
Žemė					Ar yra vandens? <input type="checkbox"/>	
Sienos	<i>bet</i>				Ar yra dujų? <input type="checkbox"/>	
Dugnas			<i>0,48</i>	<i>105,42</i>		
Vamzdžiai	Nr. 1	<i>pl.</i>	<i>20</i>	Viršus <i>0,38</i> Apačia <i>105,52</i>		
	Nr. 2	<i>pl.</i>	<i>20</i>	Viršus <i>0,10</i> Apačia <i>104,80</i>		
	Nr. 3			Viršus Apačia		
	Nr. 4			Viršus Apačia		
	Nr. 5			Viršus Apačia		
	Nr. 6			Viršus Apačia		
	Nr. 7			Viršus Apačia		
	KOMUNALINIO ŪKIO PROJEKTAVIMO INSTITUTAS					Objektas: <i>1218</i>
						Sudarė <i>[Signature]</i>
						Patikrino <i>[Signature]</i>
						1964 m. <i>VII</i> mėn. <i>8</i> d.
						(kortelės sudarymo data)