

Vand. š.Nr. () 82

KORTELE

4244

(renginio pavadinimas) (abris.) (plane)

Planšeto nomenklatura

(renginio pastatymo) metal)

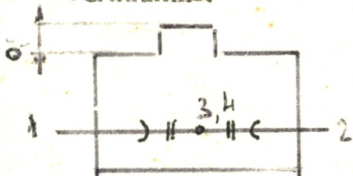
Vilnius J. Kupalos

(miestas) (gatvė)

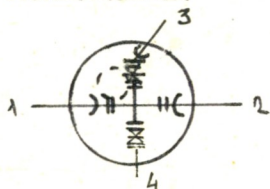
Šulinio pjūviai: M 1:

(išmatavimai duoti sm)

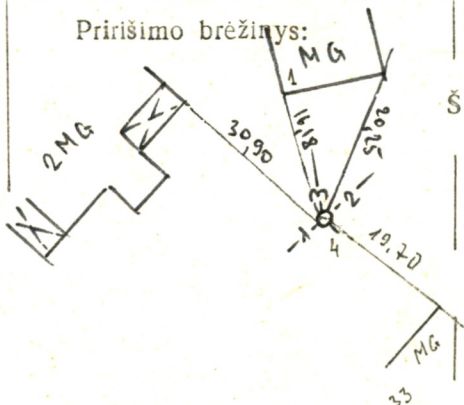
Vertikalinis:



Horizontalinis:



Prižišimo brėžinys:



Pastabos

Papildyta 2003. 09.22.

Pavadinimas	Medžiaga	Diametras mm	Atstumas nuo dangčio sm	Altitudės
Dangtis	bet.	650		187,17
Žemė	grunt.			
Sienos	bet.			
Dugnas	bet.	1500	2,33	184,84
Vamzdžiai	Nr. 1	bet.	50	Viršus 1,69 Apačia 185,48
	Nr. 2	bet.	50	Viršus 1,69 Apačia 185,48
	Nr. 3	pol.	40	Viršus 1,60 Apačia 185,57
	Nr. 4	pš	32	Viršus 1,69 Apačia 185,48
	Nr. 5			Viršus Apačia
	Nr. 6			Viršus Apačia
	Nr. 7			Viršus Apačia

Lipynės met. kop.
(medžiaga, kiekis)

Ar yra vandens? nėra

Ar yra dujų? nėra

KOLŪKIŲ STATYBOS
PROJEKTAVIMO
INSTITUTAS

Objektas:

Sudarė A. Sitokis

Patvirtino

2000 m. 01 mėn 24 d
(kortelės sudarymo data)