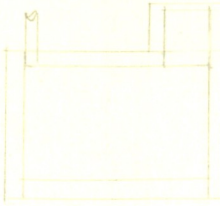
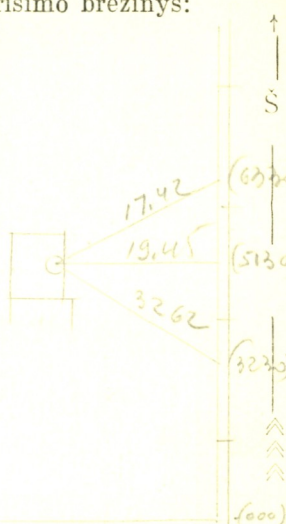
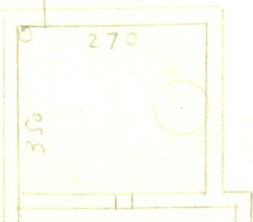


objektas Nr. (9) 161 KORTELE (jrengimo pavadinimas) (abrise) (plane)	4243 Planšeto nomenklatūra
161 (jrenginio pastatymo metai)	H-Primeni Naumodece (miestas) (gatvė)
Šulinio piūviai: Vertikalinis: 	Pririšimo brėžinys: 
Horizontalinis: 	Pastabos

Pavadinimas	Medžiaga	Diametera mm	Atstumas nuo dangčio cm	Altitudės	Lipynės
Dangtis	242			174.78	(medžiaga, kiekis)
Žemė					Ar yra vandens?
Sienos	8ei				Ar yra dujų?
Dugnas	11		460	170.50	
Vamzdžiai	Nr. 1	120	150		
	Nr. 2				
	Nr. 3				
	Nr. 4				
	Nr. 5				
	Nr. 6				
	Nr. 7				

Komunalinės statybos projektavimo institutas

Objektas: *Primeni Naumodece*

Sudarė: *[Signature]*

Patikrino: *[Signature]*

196.7 m. ... 1. ... mėn. 12. ... d.
 (kortelės sudarymo data)