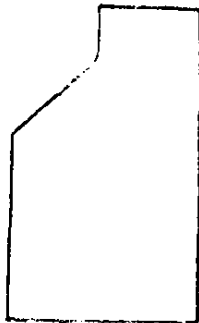


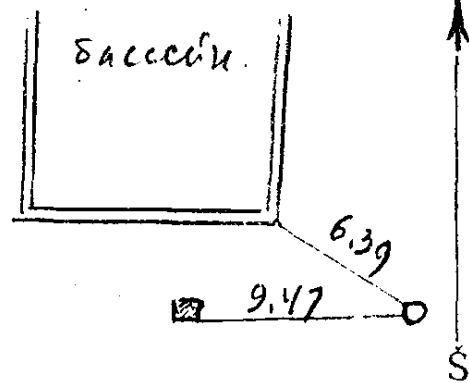
Kanalizacija Nr. ( ) 80<sup>a</sup> KORTELE 3884  
 (rengimo pavadinimas) (abrise) (plane) Planšeto nomenklatura

Живая земля - Дачный (miestas) (gatvė)

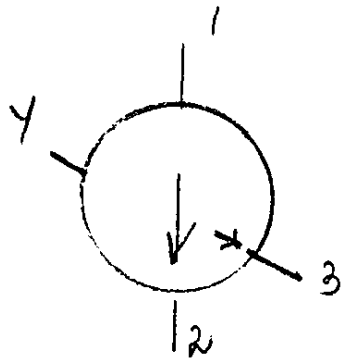
Šulinio pūvial:  
Vertikalinis:



Pririšimo brėžinys:



Horizontalinis:



Pastabos

Pavadinimas	Medžiaga	Diametras mm	Atstumas nuo dangčio sm	Altitudės	Lipynės <u>asb</u> (medžiaga, kiekis)	
Dangtis	yz			100.36		Ar yra vandens?
Žemė					Ar yra dujų?	
Sienos	sem					
Dugnas	ses.	100				
Vamzdžiai	Nr. 1	sem	250	Viršus Apačia 5.68	94.68	Komunalinio ūkio projektavimo institutas
	Nr. 2	as.	250	Viršus Apačia 5.68	94.68	
	Nr. 3	yz	150	Viršus Apačia 2.05	98.31	
	Nr. 4	as.	200	Viršus Apačia 3.51	96.85	
	Nr. 5			Viršus Apačia		
	Nr. 6			Viršus Apačia		
	Nr. 7			Viršus Apačia		

Objektas:  
 Sudarė [Signature]  
 Patikrino [Signature]  
 197 Y m. XI mėn. d.  
 (kortelės sudarymo data)