Forma 37-G

Šulinys	Nr. 42 13 **KORTELĖ** (abrise) (plane)	3825
(Įrenginio pavadinimas)		Planšeto nomenklatūra
(Įrenginio pastatymo metai)	(Miestas)	(gatvė) Ul. F. Kemaitica

ŠULINIO PIŪVIAI: M.1:
(Išmatavimai duoti cm)

Vertikalinis:

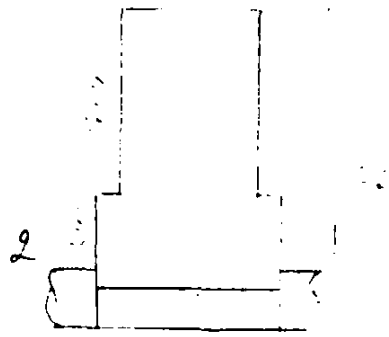

Horizontalinis:

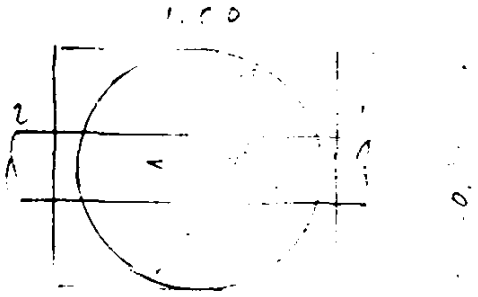

Pririšimo brėžinys:

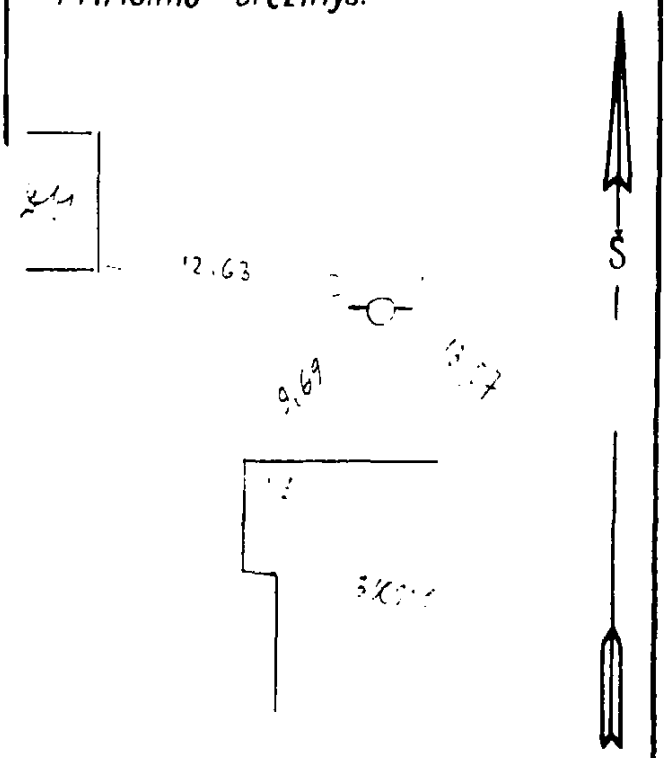

Pastabos

Pavadinimas	Medžiaga	Diametras mm	Atstumas nuo dangčio cm		Altitudes
Dangtis	[illegible]	0.5			112.15
Žemė	[illegible]				
Sienos	[illegible]				
Dugnas	[illegible]		2.40		109.75
Vamzdžiai Nr. 1	[illegible]	[illegible]	Viršus		
			Apačia	2.80	109.35
Nr. 2	[illegible]	0.50	Viršus		
			Apačia	2.42	109.33
Nr. 3			Viršus		
			Apačia		
Nr. 4			Viršus		
			Apačia		
Nr. 5			Viršus		
			Apačia		
Nr. 6			Viršus		
			Apačia		
Nr. 7			Viršus		
			Apačia		

Lipynes [illegible] (Medžiaga, kiekis)

Ar yra vandens? _____

Ar yra dujų? _____

MIESTŲ STATYBOS PROJEKTAVIMO INSTITUTAS

Objektas 3604

Sudarė	Boebogeb	[illegible]
Patikrino		

1962 m. XI mėn. 21 d.
(Kortelės sudarymo data)