Forma 37-6

Nuotekų tinklas (Įrenginio pavadinimas)	Nr. (2) 2-3 2- (abrise) (plane) KORTELĖ	3813 Planšeto nomenklatūra
(Įrenginio pastatymo metai)	(Miestas)	(gatvė)

ŠULINIO PLŪVIAI: M 1:
(Išmatavimai duoti cm)

Vertikalinis:



Horizontalinis:

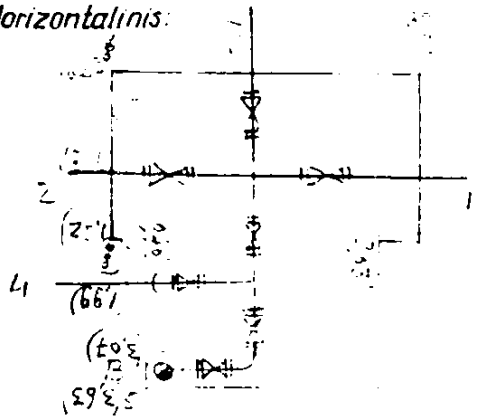

Pririšimo brėžinys

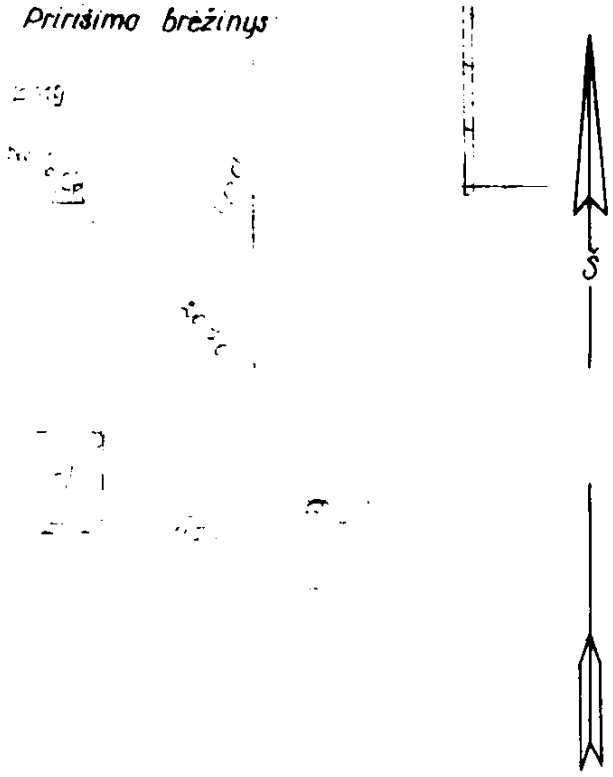

Pastabos

Pavadinimas		Medžiaga	Diametras mm	Atstumas nuo dangčio cm		Altitudės
Danglis						
Žemė						
Sienos		[illegible]				
Dugnas		betonas				120.02
Vamzdžiai	Nr. 1	ąsinis	400	Viršus		121.06
				Apačia		
	Nr. 2	ąsinis	400	Viršus		[illegible]
				Apačia		
	Nr. 3	[illegible]	150	Viršus		[illegible]
				Apačia		
	Nr. 4	[illegible]	150	Viršus		121.50
				Apačia		
	Nr. 5	[illegible]	100	Viršus		121.[illegible]
				Apačia		
	Nr. 6			Viršus		
				Apačia		
	Nr. 7			Viršus		
				Apačia		

Lipynės 4 (Medžiaga, kiekis)

Ar yra vandens? [illegible]

Ar yra dujų? ---

KOMUNALINIO ŪKIO PROJEKTAVIMO INSTITUTAS

Objektas 525

Sudarė	Mikėnas	[illegible]
Patikrino		

196[illegible] m [illegible] mėn. [illegible] d
(Kortelės sudarymo data)

ОКМП МСС зак. 49. тир. 6000. 63.