Forma 37-G

Kanalizacijos (Įrenginio pavadinimas)	Nr. (5) 156 (abrise)(plane) **KORTELĖ**	3748 Planšeto nomenklatūra
(Įrenginio pastatymo metai)	Kauno Laisvės g-vė (Miestas) (Gatvė)	

ŠULINIO PIŪVIAI: M.1:50
(Jšmatavimai duoti cm)

Vertikalinis:

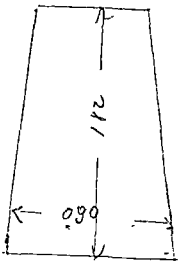

Horizontalinis:

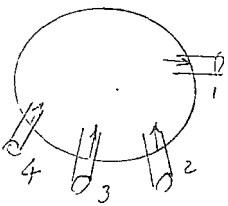

Pririšimo brėžinys:

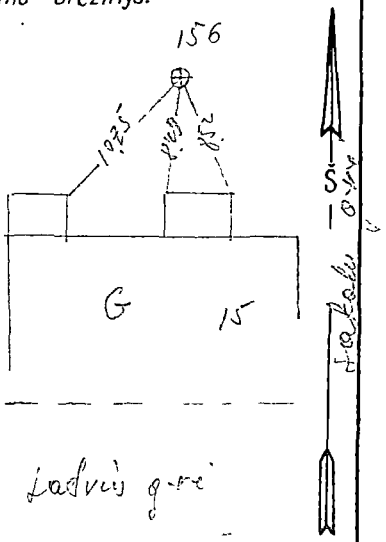

Pastabos

Pavadinimas		Medžiaga	Diametras mm	Atstumas nuo dangčio cm		Altitudes
Dangtis		ket	0,65			101,28
Žemė		gr.		—		101,28
Sienos		betonas				
Dugnas		bet	0,90	1,82		99,46
Vamzdžiai	Nr. 1	ker	150	Viršus / Apačia	1,94	99,34
	Nr. 2	ket	150	Viršus / Apačia	1,84	99,44
	Nr. 3	ket	150	Viršus / Apačia	1,38	99,90
	Nr. 4	ker.	150	Viršus / Apačia	1,88	99,40
	Nr. 5			Viršus / Apačia		
	Nr. 6			Viršus / Apačia		
	Nr. 7			Viršus / Apačia		

Lipynes ketė. 4 (Medžiaga, kiekis)

Ar yra vandens? —

Ar yra dujų? —

MIESTŲ STATYBOS PROJEKTAVIMO INSTITUTAS

Objektas 3290

Sudarė [signature] - Velička

Patikrino

1962 m. XII mėn. 18 d.
(Korteles sudarymo data)