Forma 37-6

Vandens (Įrenginio pavadinimas)	Nr. (11) 91 (abrise) (plane) KORTELĖ	3667 Planšeto numeriklatūra
(Įrenginio pastatymo metai)	Vilnius (Miestas) Birutės (gatvė)	

ŠULINIO PLŪVIAI: M 1:
(Išmatavimai duoti cm)

Vertikalinis:

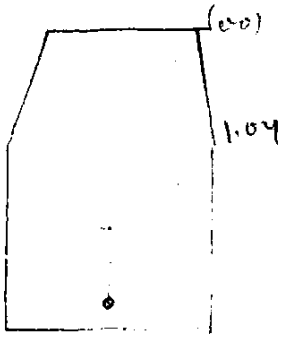

Horizontalinis:

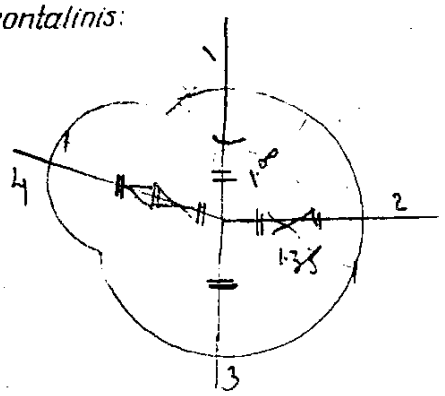

Pririšimo brėžinys:

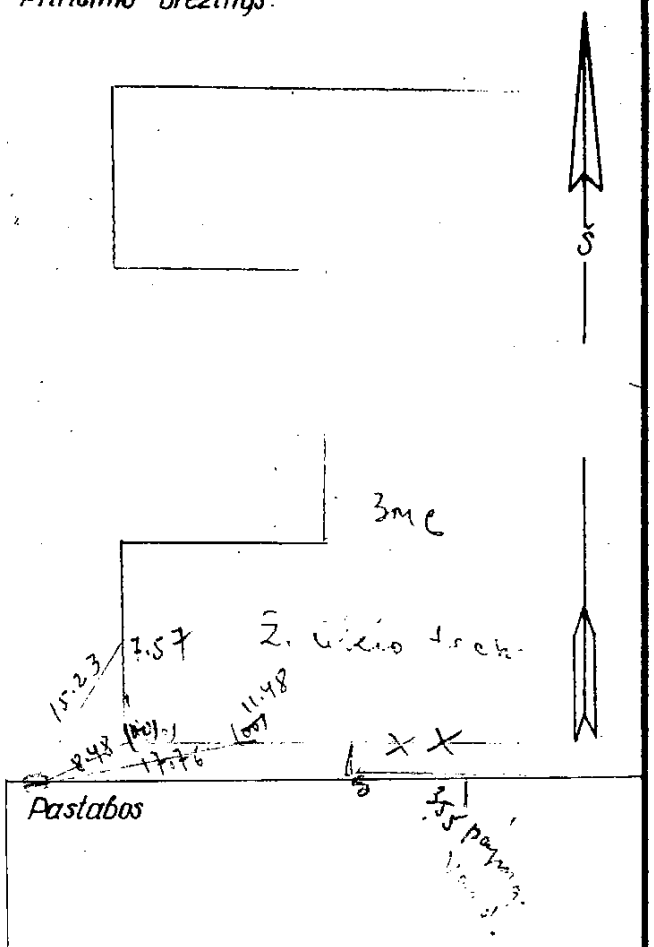

Pavadinimas		Medžiaga	Diametras mm	Atstumas nuo dangčio cm		Altitudės
Dangtis		ket				106.97
Žemė						
Sienos		pl.				
Dugnas		pl.		2.2		104.72
Vamzdžiai	Nr. 1	ket	100	Viršus		
				Apačia	2.04	104.93
	Nr. 2	ket	100	Viršus		
				Apačia	2.04	104.93
	Nr. 3	ket	33	Viršus	0.74	106.23
				Apačia	~~0.74~~	~~104.93~~
	Nr. 4	ket	50	Viršus	2.04	104.93
				Apačia	~~2.04~~	~~106.23~~
	Nr. 5			Viršus		
				Apačia		
	Nr. 6			Viršus		
				Apačia		
	Nr. 7			Viršus		
				Apačia		

Lipynės 3 (Medžiaga, kiekis)

Ar yra vandens? _____

Ar yra dujų? _____

KOMUNALINIO ŪKIO PROJEKTAVIMO INSTITUTAS

Objektas 631096

Sudarė St. Vaitė

Patikrino

1963 m. X mėn. 12 d.
(Kortelės sudarymo data)

ОЕМП МСС зак. 49. тир. 6000. 63.