


*Fek kanaliz. Nr. (1) 41* KORTELE *3665*  
 (įrengimo pavadinimas) (abrise) (plane) Planšeto nomenklatura

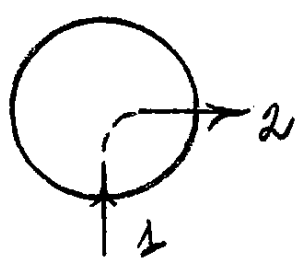
*1966*  
 (įrenginio pastatymo metai) *Vilnius, Blindžių g. 10*  
 (miestas) (gatvė)

Šulinio planai: M 1:  
 (išmatavimai duoti cm)

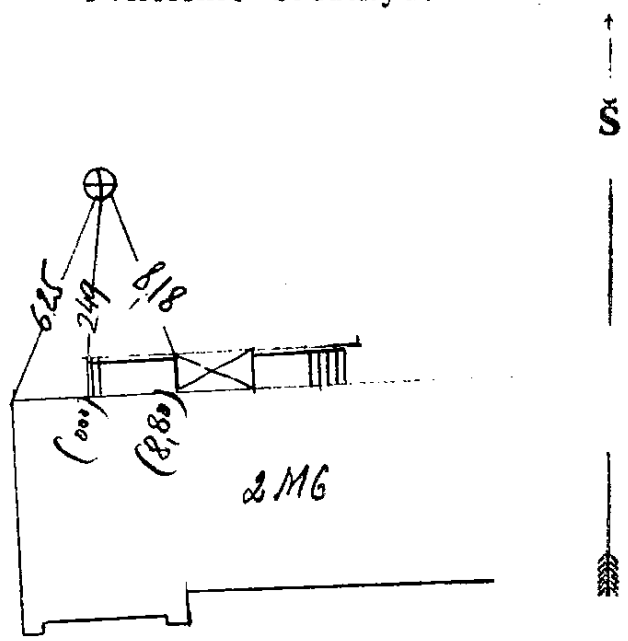
Vertikalinis:



Horizontalinis:



Pririšimo brėžinys:



Pastabos

Pavadinimas	Medžiaga	Diametras mm	Atstumas nuo dangčio cm	Altitudės	Lipynės <u>5</u> (medžiaga, kiekis)
Dangtis	<i>bet</i>	-		<i>115.10</i>	Ar yra vandens? <u>-</u>
Žemė	-				Ar yra dujų? <u>-</u>
Sienos	<i>bet</i>				
Dugnas	<i>bet</i>	<i>1.00</i>			
Vamzdžiai	Nr. 1	<i>bet</i>	<i>100</i>	Viršus Apačia <i>2.77</i>	<i>112.33</i>
	Nr. 2	<i>bet</i>	<i>150</i>	Viršus Apačia <i>2.83</i>	<i>112.27</i>
	Nr. 3			Viršus Apačia	
	Nr. 4			Viršus Apačia	
	Nr. 5			Viršus Apačia	
	Nr. 6			Viršus Apačia	
	Nr. 7			Viršus Apačia	
<b>KOMUNALINIO ŪKIO PROJEKTAVIMO INSTITUTAS</b>					Objektas: <u>2200</u>
					Sudarė <i>Rūf. Čičinas</i>
					Patikrino
					1966 m. <u>8</u> mėn. <u>4</u> d. (kortelės sudarymo data)