III Forma 37-6

F Kalnakiemenė (Įrenginio pavadinimas)	Nr. (13) 194 (abrise) (plane) KORTELĖ	Planšeto nomenklatūra 2874
(Įrenginio pastatymo metai)	(Miestas) (gatvė)	

ŠULINIO PLŪVIAI: M 1:
(Išmatavimai duoti cm)

Vertikalinis:



Horizontalinis:

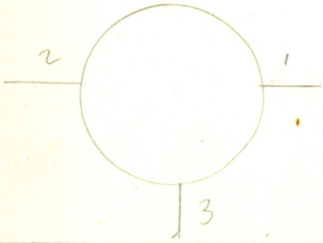

Pririšimo brėžinys:

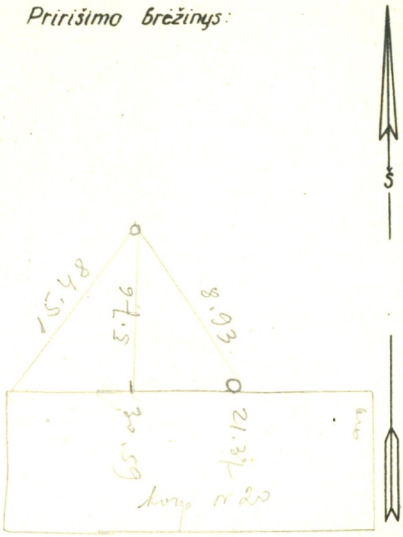

Pastabos

Pavadinimas	Medžiaga	Diametras mm	Atstumas nuo dangčio cm		Altitudės
Dangtis	bet	620			105.48
Žemė					
Sienos	bet				
Dugnas	bet	1.0			
Vamzdžiai Nr. 1	ket	150	Viršus		
			Apačia	2.48	103.00
Nr. 2	ket	150	Viršus		
			Apačia	2.55	102.95
Nr. 3	bet	150	Viršus		
			Apačia	2.37	103.11
Nr. 4			Viršus		
			Apačia		
Nr. 5			Viršus		
			Apačia		
Nr. 6			Viršus		
			Apačia		
Nr. 7			Viršus		
			Apačia		

Lipynės 5 (Medžiaga, kiekis)

Ar yra vandens? —

Ar yra dujų? —

KOMUNALINIO ŪKIO PROJEKTAVIMO INSTITUTAS

Objektas 525

Sudarė Vaitkus

Patikrino

196 2 m. 12 mėn. 24 d.
(Kortelės sudarymo data)