

Vandentiekis

Nr. / (53) KORTELE

2855

(Irenginio pavadinimas)

(abrisė) (plane)

Planšeto nomenkl.

(Irenginio pastatymo metai)

(Miestas)

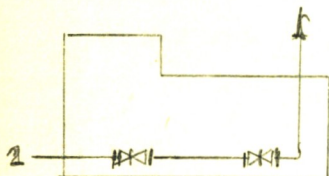
(gatvė)

Ulinis, Naujakių g-vė

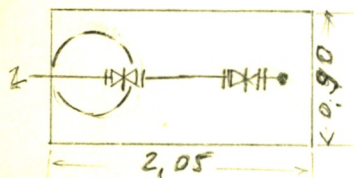
ŠULINIO PIŪVIAI

(matmenys duoti cm.)

Vertikalinis:



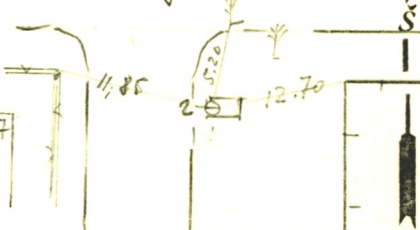
Horizontalinis:



Prirūšiuo brėžinys:

MG
40

Naujakių g-vė



Pastabos vietoje nėra kortelė 1970 metų

Pavadinimas	Medžiaga	Diametras mm	Atstumas nuo dangčio cm	Aktyvumas	Aktyvumas	
Dangtis	Ket.	650	X		140.82	
Žemė		X				
Sienos	Bet.	X	X		X	
Dugnas	Bet.	205x90	-2,35		138.47	
Vamzdžiai	Nr. 1	Ketr.	50	Viršus	1.95	138.87
				Apačia		
	Nr. 2	Kolo	nele	Viršus		
				Apačia		
	Nr. 3			Viršus		
				Apačia		
	Nr. 4			Viršus		
			Apačia			
Nr. 5			Viršus			
			Apačia			
Nr. 6			Viršus			
			Apačia			
Nr. 7			Viršus			
			Apačia			

Lipynės 6
(Medžiaga, kiekis)

Ar yra vandens? —

Ar yra dujų? —

Miestų Statybos
Projektavimo Institutas

Objektas 01-40 391

Sudarė *Melba Polkauskienė*

Patikrino *Jankauskienė*

1995 m. 12 mėn. 12 d.

Kortelės sudarymo data