Vandentiekio Nr. (66) 181 **KORTELĖ** 2851

(įrenginio pavadinimas) (abrise) (plane) Planšeto nomenklatūra

Vilniaus Bendroji

(įrenginio pastatymo metai) (miestas) (gatvė)

Šulinio piūviai: M 1:

(išmatavimai duoti cm)

Pririšimo brėžinys:

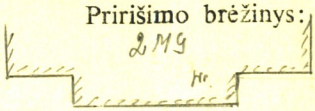

Vertikalinis:

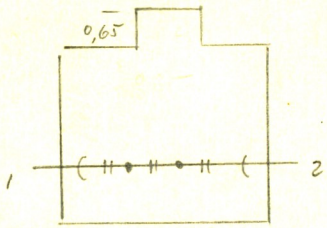

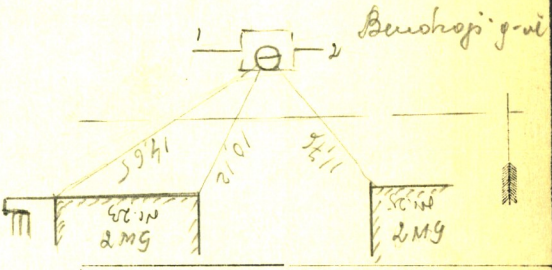

Horizontalinis:

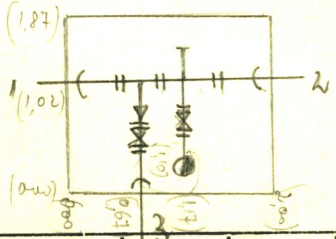

Pastabos:

Pavadinimas		Medžiaga	Diametras mm	Atstumas nuo dangčio cm		Altitudės
Dangtis						126,25
Žemė						
Sienos		bet. blok.				
Dugnas		bet.		2,60		123,65
Vamzdžiai	Nr. 1	ket.	150	Viršus	2,02	124,23
				Apačia		
	Nr. 2	ket.	150	Viršus	2,02	124,23
				Apačia		
	Nr. 3	ket.	50	Viršus	2,02	124,23
				Apačia		
	Nr. 4			Viršus		
				Apačia		
	Nr. 5			Viršus		
				Apačia		
	Nr. 6			Viršus		
				Apačia		
	Nr. 7			Viršus		
				Apačia		

Lipynės 4 (medžiaga, kiekis)

Ar yra vandens? –

Ar yra dujų? –

KOMUNALINIO ŪKIO PROJEKTAVIMO INSTITUTAS

Objektas:

Sudarė [signature]

Patikrino

196__ m. _____ mėn. ____ d.

(kortelės sudarymo data)

K. Poželos v. sp. 1963. 3420. 4000