Vandentiekio kamera | Nr. (76) 221 (abrise) (plane) | KORTELĖ 2811 (planšeto nomenklatūra)

1998 (įrenginio pastatymo metai) | Vilnius (miestas) | Kazeivių (gatvė)

PIŪVIAI:

a) Vertikalinis:

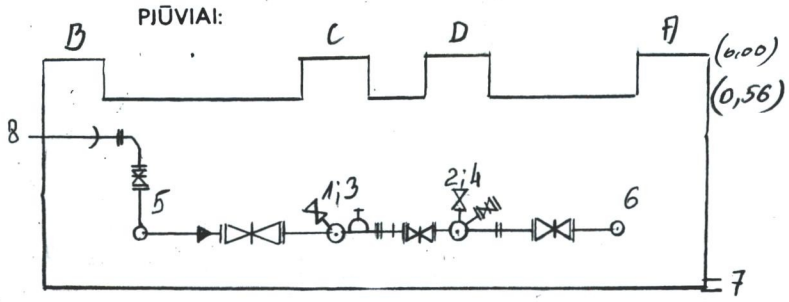

PRIRIŠIMO BRĖŽINYS:

b) Horizontalinis:

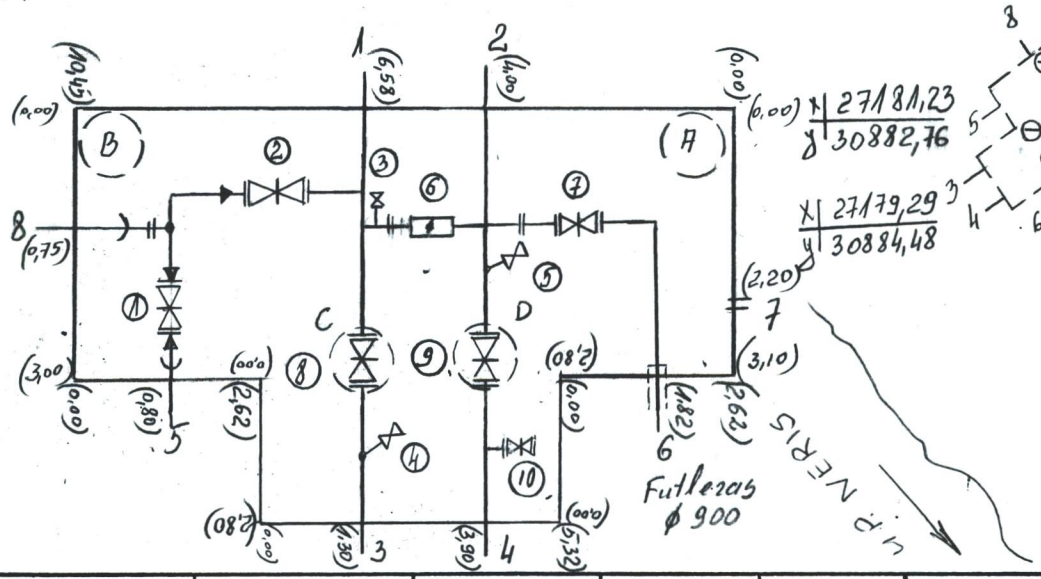

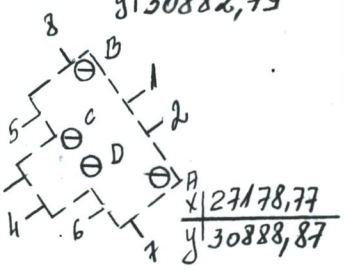

Pavadinimas		Medžiaga	Skersmenys mm.	Atst. nuo dangčio m	Altitudės
Dangtis		Ket	650		B 96,12
Žemė					
Sienos		Bet			
Dugnas		Bet		5,20	90,92
Krypties Nr.	Vamzd. Nr.				
	1;3	plėnas	1000	3,74	92,38
	2;4	plėnas	1000	3,74	92,38
	5	ket	400	4,10	92,02
	6	plėnas	900	3,90	92,22
	7	plastmasė	150	5,30	90,82
	8	ket	80	2,14	93,98
Uždanomoji armatūra	Nr	Firma	ø		
	1	P.-A-M.	250		
	2	P.-A-M.	250		
	3 4 5	V.S.	15		
	6	P.-A-M.	1000		
	7	PUSPAS	200		
	8 9	V.S.	1000		
	10	PUSPAS	50		

Lipynės Kopečios (medžiga, kiekis)

Ar yra vandens? —

Pastabos: 1) Atstumai duoti iki vamzdžių viršaus —

2) H_A – 96,37

H_C – 96,33

H_D – 96,33

3 4 5 – Slėgio matavimo vieta —

Yra aptarnavimo aikštelė

Inžinerinių tyrinėjimų INSTITUTAS

Objekto Nr. 01-2-9022

Sudarė	Klimanskas (pavardė)	P. Klimanskas (parašas)
Patikrino	Sasiukevičius (pavardė)	(parašas)

1998 m. 02 mėn. 06 d. (įrenginio tyrinėjimo data)

ITI 182 a

Sp. ITI 1000 128-81