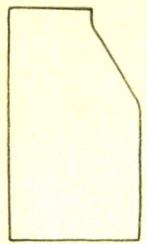


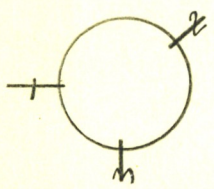
III 967

F. Kanalizac. Nr. ( 3 ) 66 KORTELE 2734  
 (irengimo pavadinimas) (abrise) (plane) Planšeto nomenklatura  
 1968 Vilnius, D-25 kv. Širmūnų g.  
 (irenginio pastatymo metai) (miestas) (gatvė)

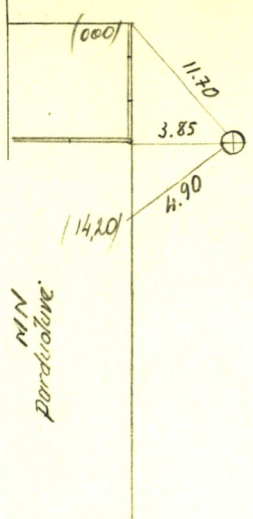
Šulinio pavieniai:  
 Vertikalinis:



Horizontalinis:



Pririšimo brėžinys:



Pastabos

Pavadinimas	Medžiaga	Diametras mm	Atstumas nuo dangčio sm	Altitudės
Dangtis	įpiž			128.85
Žemė				
Sienos	bet.			
Dugnas				
Vamzdžiai	Nr. 1	asboe. 150	Viršus Apačia	2,61 126.24
	Nr. 2	asboe 150	Viršus Apačia	2,62 126.23
	Nr. 3	įpiž 100	Viršus Apačia	2,50 126.35
	Nr. 4		Viršus Apačia	
	Nr. 5		Viršus Apačia	
	Nr. 6		Viršus Apačia	
	Nr. 7		Viršus Apačia	

Lipynės 479 (medžiaga, kiekis)

Ar yra vandens? -

Ar yra dujų? -

Komunalinio ūkio projektavimo institutas

Objektas: \_\_\_\_\_

Sudarė \_\_\_\_\_

Patikrino \_\_\_\_\_

196 8 m. XII mėn. 24 d.  
 (kortelės sudarymo data)