KŪPI-67

Vandentiekio Nr. (18) 171	KORTELĖ	2729
(įrengimo pavadinimas) (abrise)	(plane)	Planšeto nomenklatūra

1965	Vilnius 25 kvartalas
(įrenginio pastatymo metai)	(miestas) (gatvė)

Šulinio piūviai: M 1:
(išmatavimai duoti cm)

Vertikalinis:

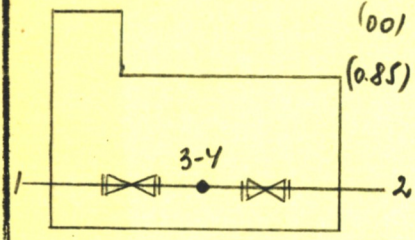

Horizontalinis:

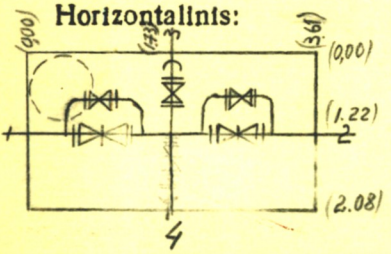

Pirišimo brėžinys:

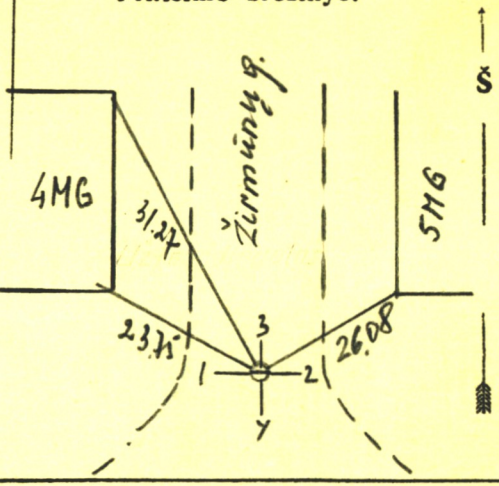

Pastabos

Pavadinimas		Medžiaga	Diametras mm	Atstumas nuo dangčio cm		Altitudės
Dangtis		špiž.	600			128.17
Žemė		asfalt		0.00		128.17
Sienos		bet.				
Dugnas		bet.	3.61 x 2.08	3.78		124.39
Vamzdžiai	Nr. 1	špiž.	600	Viršus	2,81	125.36
				Apačia		
	Nr. 2	špiž.	600	Viršus	2.80	125,37
				Apačia		
	Nr. 3	špiž	300	Viršus	2.96	125.21
				Apačia		
	Nr. 4	plien	300	Viršus	2.96	125.21
				Apačia		
	Nr. 5			Viršus		
				Apačia		
	Nr. 6			Viršus		
				Apačia		
	Nr. 7	291		Viršus		
				Apačia		

Lipynės 7
(medžiaga, kiekis)

Ar yra vandens? –

Ar yra dujų? –

KOMUNALINIO ŪKIO PROJEKTAVIMO INSTITUTAS

Objektas: 01-3/1900

Sudarė Petrauskas

Patikrino –

1989 m. XII mėn. 20 d.
(kortelės sudarymo data)

Vilnius, „Vaizdas", 1965 — 3501