Šilumotiekio kamera (Įrenginio pavadinimas)	Nr. (.....) 227a (abrise) (plane)	131-D-15 (76/32 - 0294) (Planšeto nomenklatūra)
(Įrenginio pastatymo metai)	Vilnius (Miestas)	Maironio (Gatvė)

KAMEROS PJŪVIAI
(matmenys duoti metrais)

Vertikalinis:

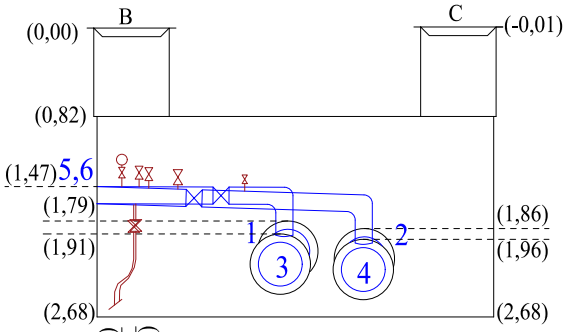

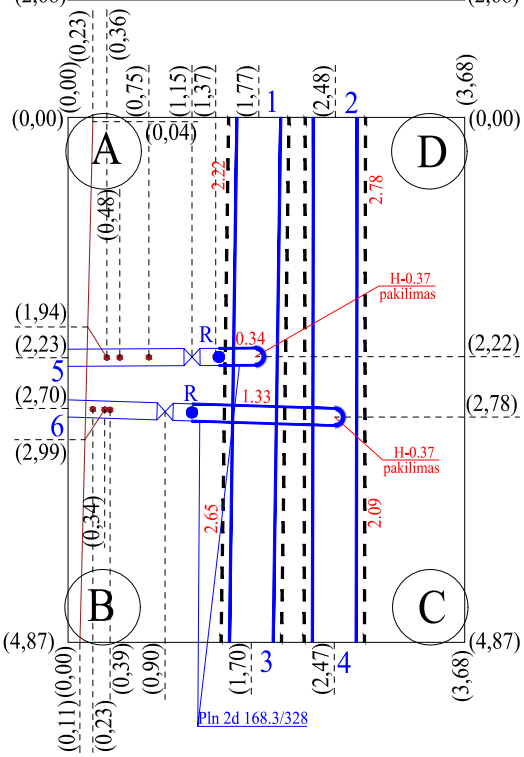

Kameros dangčio centro koordinatė:

A227a - X- 6061267.21
Y- 583304.10
B227a - X- 6061263.43
Y- 583304.80
C227a - X- 6061263.83
Y- 583307.34
D227a - X- 6061267.59
Y- 583306.62

Vietovės schema:

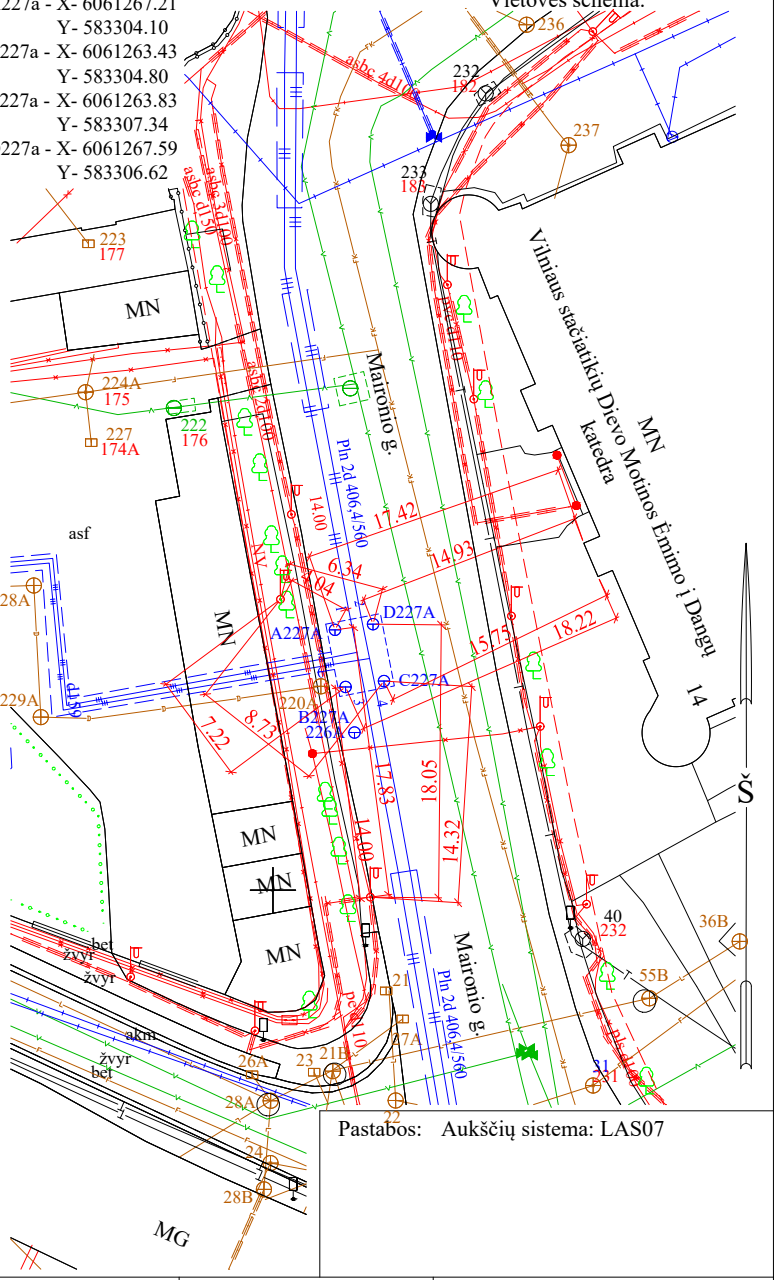

Pastabos: Aukščių sistema: LAS07

Pavadinimas		Medžiaga	Diametras, mm	Atstumas nuo dangčio, m		Altitudės, m
Dangtis		Ket	650			B227a-99,07
Žemė						
Sienos		Bet				
Dugnas		Bet	3680 x 4870	2,68		96,39
Vamzdžiai	Nr. 1	Pln	406,4/560	Viršus	1,79	97,28
				Apačia		
	Nr. 2	Pln	406,4/560	Viršus	1,86	97,21
				Apačia		
	Nr. 3	Pln	406,4/560	Viršus	1,91	97,16
				Apačia		
	Nr. 4	Pln	406,4/560	Viršus	1,96	97,11
				Apačia		
	Nr. 5,6	Pln	159	Viršus	1,47	97,60
				Apačia		

Kopėčios.....yra 4 kopėčios
(Medžiaga, kiekis)

Ar yra vandens?.....Nėra

Ar yra dujų?.....Nėra

Kitų kameros dangčių viršaus altitudės
A227a-99,10
C227a-99,08
D227a-99,12

UAB "ALVORA"

Objektas.....19-10

Sudarė	P.Barauskas 1GKV-70	
Patikrino		

2019 m. ....10..... mėn. 18 d.
Kortelės sudarymo data