Šilumotiekis	Šilumotiekio šulinys	9
(inžinerinio tinklo pavadinimas)	(įrenginio pavadinimas)	(įrenginio numeris)

Vilniaus m. sav., Vilniaus m. Tyzenhauzų g.
(adresas)

76320394
(LKS-94 M 1:500 plano numeris)

ĮRENGINIO PJŪVIAI (matmenys duoti m)

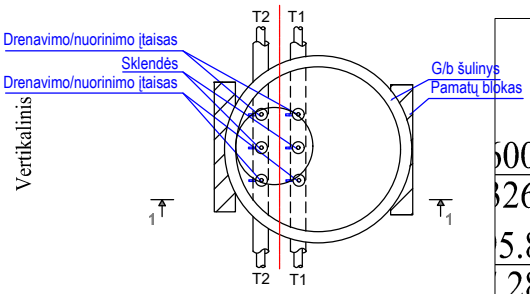

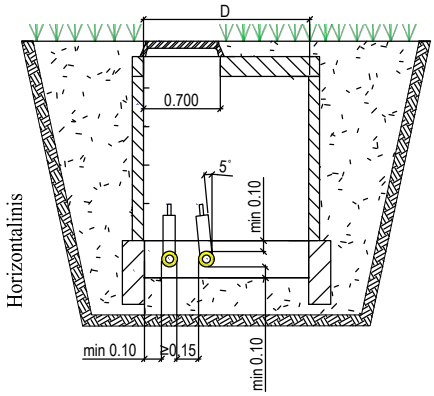

SĄSAJOS SCHEMA

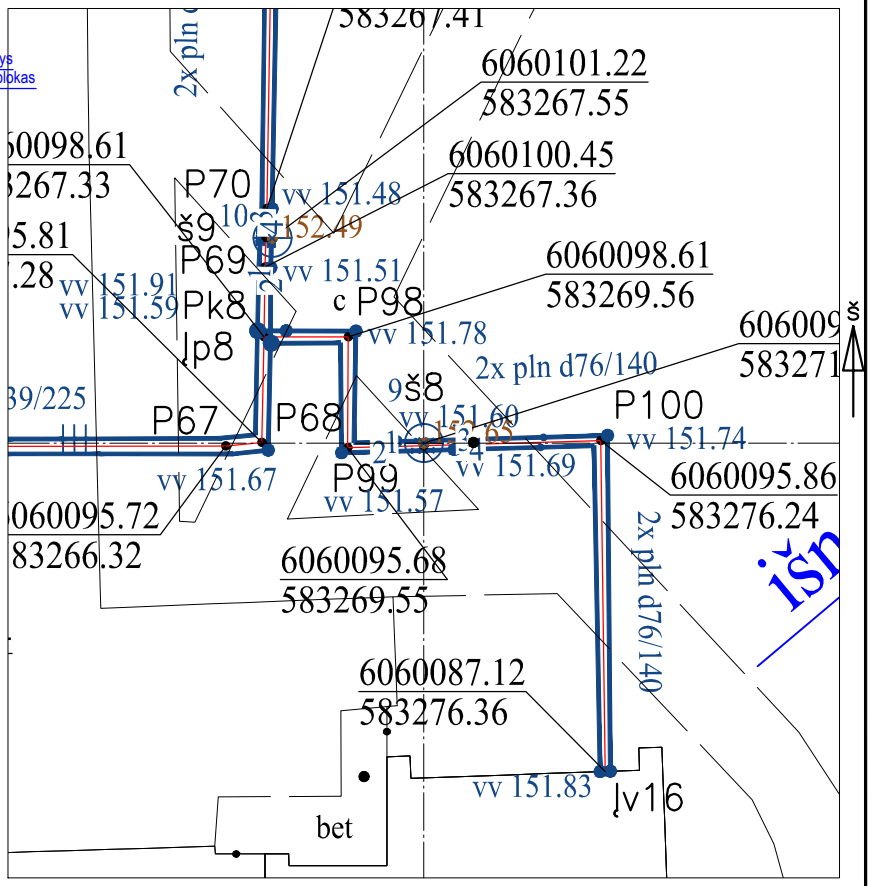

Pavadinimas	Medžiaga	Skersmuo arba matm., mm		Atstumas nuo dangčio, m		Altitudė
Dangtis	ket	700				152.65
Žemė	grunt			0.00		152.65
Sienos	bet					
Lubos	bet	700		0.05		152.60
Dugnas	bet	1000		0.79		151.86
Vamzdžiai Nr. 1	pln	Išorinis	140	Viršus	1.05	151.60
		Vidinis	76	Apačia	1.19	151.46
Nr. 2	pln	Išorinis	140	Viršus	1.05	151.60
		Vidinis	76	Apačia	1.19	151.46
Nr. 3	pln	Išorinis	140	Viršus	0.96	151.69
		Vidinis	76	Apačia	1.10	151.55
Nr. 4	pln	Išorinis	140	Viršus	0.96	151.69
		Vidinis	76	Apačia	1.10	151.55
Nr. 5		Išorinis		Viršus		
		Vidinis		Apačia		
Nr. 6		Išorinis		Viršus		
		Vidinis		Apačia		
Nr. 7		Išorinis		Viršus		
		Vidinis		Apačia		
Nr. 8		Išorinis		Viršus		
		Vidinis		Apačia		
Nr. 9		Išorinis		Viršus		
		Vidinis		Apačia		
Nr. 10		Išorinis		Viršus		
		Vidinis		Apačia		
Nr. 11		Išorinis		Viršus		
		Vidinis		Apačia		
Nr. 12		Išorinis		Viršus		
		Vidinis		Apačia		

Lipynės: 2
(medžiaga, kiekis)

Ar yra vandens? Ne

Ar yra dujų? Ne

Pastabos:

X = 6060095.80; Y = 583271.56

Objektas:

Matavimus atliko	A. Paškevičius (vardas ir pavardė)		
	1GKV-656 (geodezininko kv.paž.Nr.)	(parašas)	2023-11-01 (data)
Matavimus atliko	(vardas ir pavardė)		
	(geodezininko kv.paž.Nr.)	(parašas)	(data)
Matavimus atliko	(vardas ir pavardė)		
	(geodezininko kv.paž.Nr.)	(parašas)	(data)

Dokumentą elektroniniu parašu pasirašė AURIMAS,PAŠKEVIČIUS
Data: 2023-12-19 08:41:40
Paskirtis: Geodezinis
Vieta: Naujoji g.2 Alytus
Kontaktinė informacija:
+37061625772