Šilumotiekis	Šilumotiekio šulinis	11
(inžinerinio tinklo pavadinimas)	(įrenginio pavadinimas)	(įrenginio numeris)

Vilnius, Aguonų g.
(adresas)

76/32 - 0370
(LKS-94 M 1:500 plano numeris)

ĮRENGINIO PJŪVIAI (matmenys duoti m)

Vertikalusis

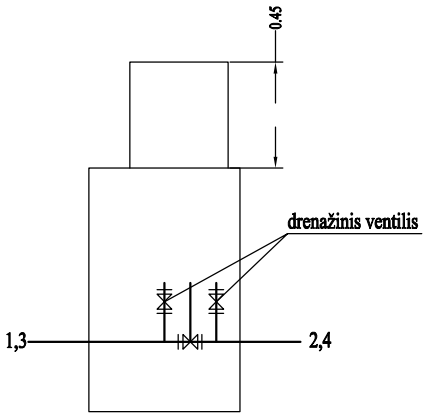

Horizontalusis

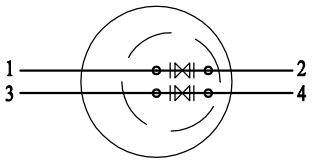

SĄSAJOS SCHEMA

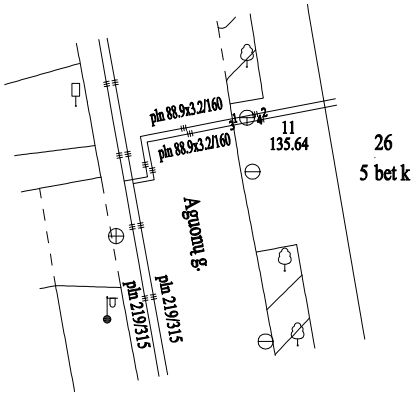

ALEKSANDR PROSIANIKOV

Digitally signed by ALEKSANDR PROSIANIKOV
Date: 2022.07.29 09:33:30 +03'00'

Pavadinimas	Medžiaga	Skersmuo arba matm., mm	Atstumas nuo dangčio, m	Altitudė
Dangtis	ket	650		135.64
Žemė	žv		0.00	135.64
Sienos	bet			
Lubos	bet	1000	0.45	135.19
Dugnas	žv	1000	1.42	134.22

Vamzdžiai							
Nr. 1	pln	Išorinis	88.9x3.2/160	Viršus	1.66	133.98
		Vidinis		Apačia		
Nr. 2	pln	Išorinis	88.9x3.2/160	Viršus	1.66	133.98
		Vidinis		Apačia		
Nr. 3	pln	Išorinis	88.9x3.2/160	Viršus	1.67	133.97
		Vidinis		Apačia		
Nr. 4	pln	Išorinis	88.9x3.2/160	Viršus	1.67	133.97
		Vidinis		Apačia		
Nr. 5		Išorinis		Viršus		
		Vidinis		Apačia		
Nr. 6		Išorinis		Viršus		
		Vidinis		Apačia		
Nr. 7		Išorinis		Viršus		
		Vidinis		Apačia		
Nr. 8		Išorinis		Viršus		
		Vidinis		Apačia		
Nr. 9		Išorinis		Viršus		
		Vidinis		Apačia		
Nr. 10		Išorinis		Viršus		
		Vidinis		Apačia		
Nr. 11		Išorinis		Viršus		
		Vidinis		Apačia		
Nr. 12		Išorinis		Viršus		
		Vidinis		Apačia		

Lipynės: pln, 3
(medžiaga, kiekis)

Ar yra vandens? Ne

Ar yra dujų? Ne

Pastabos:

X=6060450.52; Y=582419.43

Objektas:

Matavimus atliko	Aleksandr Prosianikov (vardas ir pavardė)		
	1GKV-524 (geodezininko kv. paž. Nr.)	(parašas)	2022-06-23 (data)
Matavimus atliko	(vardas ir pavardė)		
	(geodezininko kv. paž. Nr.)	(parašas)	(data)
Matavimus atliko	(vardas ir pavardė)		
	(geodezininko kv. paž. Nr.)	(parašas)	(data)