Šilumotiekis	Šilumotiekio šulinys	5
(inžinerinio tinklo pavadinimas)	(įrenginio pavadinimas)	(įrenginio numeris)

T.Ševčenkos g. Vilniaus m.
(adresas)

76320327
(LKS-94 M 1:500 plano numeris)

ĮRENGINIO PJŪVIAI (matmenys duoti m)

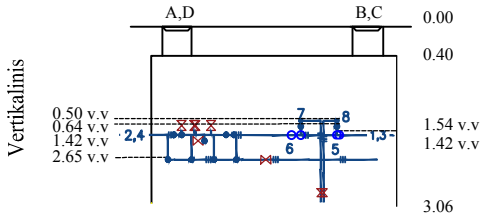

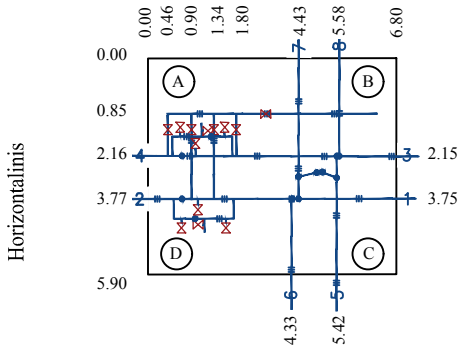

SĄSAJOS SCHEMA

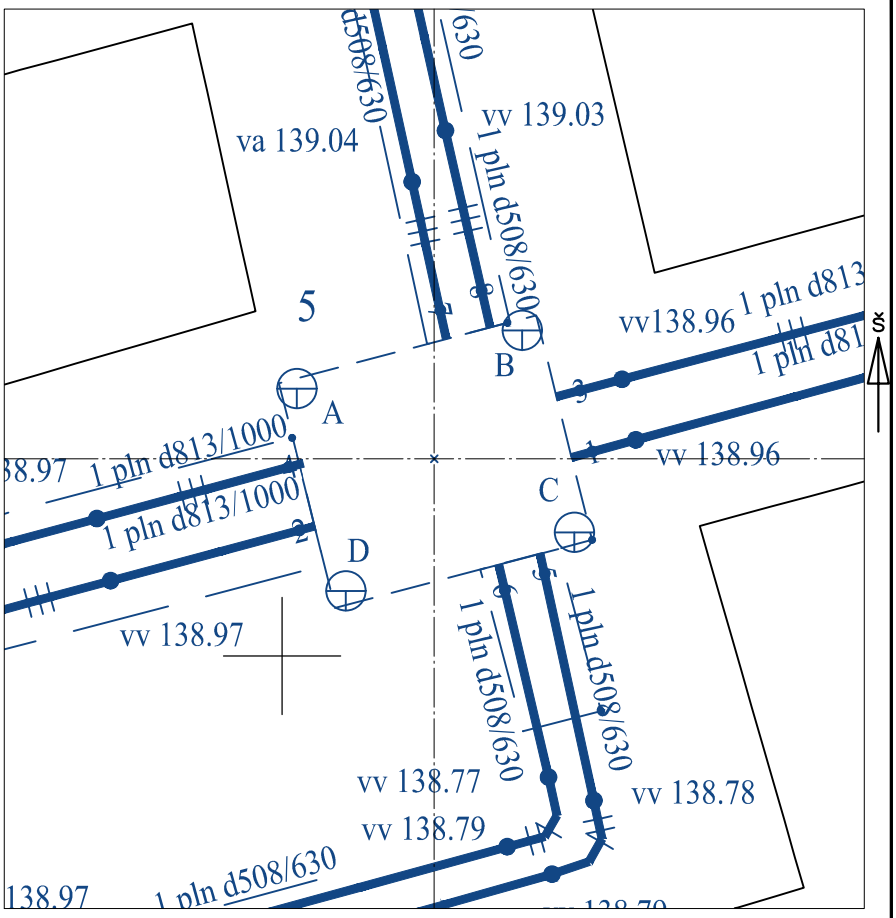

Pavadinimas		Medžiaga	Skersmuo arba matm., mm		Atstumas nuo dangčio, m		Altitudė
Dangtis		ket	650				140.38
Žemė		asf			0.00		140.38
Sienos		blok					
Lubos		blok	5900x6800		0.40		139.98
Dugnas		bet	5900x6800		3.06		137.32
Vamzdžiai	Nr. 1	pln	Išorinis	1000	Viršus	1.42	138.96
			Vidinis	813	Apačia		
	Nr. 2	pln	Išorinis	1000	Viršus	1.42	138.96
			Vidinis	813	Apačia		
	Nr. 3	pln	Išorinis	1000	Viršus	1.42	138.96
			Vidinis	813	Apačia		
	Nr. 4	pln	Išorinis	1000	Viršus	1.42	138.96
			Vidinis	813	Apačia		
	Nr. 5	pln	Išorinis	630	Viršus	0.68	139.70
			Vidinis	508	Apačia		
	Nr. 6	pln	Išorinis	630	Viršus	0.68	139.70
			Vidinis	508	Apačia		
	Nr. 7	pln	Išorinis	630	Viršus	1.54	138.84
			Vidinis	508	Apačia		
	Nr. 8	pln	Išorinis	630	Viršus	1.54	138.84
			Vidinis	508	Apačia		
	Nr. 9		Išorinis		Viršus		
			Vidinis		Apačia		
	Nr. 10		Išorinis		Viršus		
			Vidinis		Apačia		
	Nr. 11		Išorinis		Viršus		
			Vidinis		Apačia		
	Nr. 12		Išorinis		Viršus		
			Vidinis		Apačia		

Lipynės: Kopetėlės
(medžiaga, kiekis)

Ar yra vandens? Ne

Ar yra dujų? Ne

Pastabos:

X = 6060805.04; Y = 581553.89

Šulinys 1-ame lape

Objektas:

Matavimus atliko	Ž.Žukovas (vardas ir pavardė)		
	1GKV-895 (geodezininko kv.paž.Nr.)	(parašas)	2021-10-18 (data)
Matavimus atliko	(vardas ir pavardė)		
	(geodezininko kv.paž.Nr.)	(parašas)	(data)
Matavimus atliko	(vardas ir pavardė)		
	(geodezininko kv.paž.Nr.)	(parašas)	(data)