Ryšiai	Ryšio komunikacijų šulinys	1
(inžinerinio tinklo pavadinimas)	(įrenginio pavadinimas)	(įrenginio numeris)

Gelvadiškių Sodų 3-ioji g., Vilnius
(adresas)

77330032
(LKS-94 M 1:500 plano numeris)

ĮRENGINIO PJŪVIAI (matmenys duoti m)

Vertikalinis

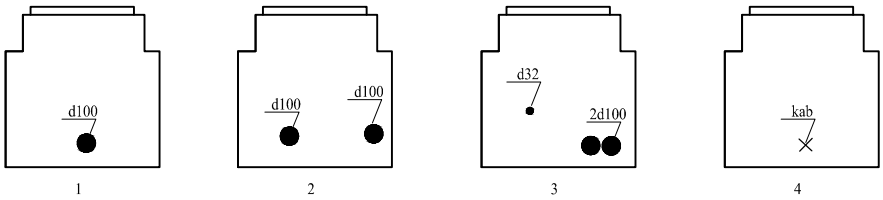

SĄSAJOS SCHEMA

Horizontalinis

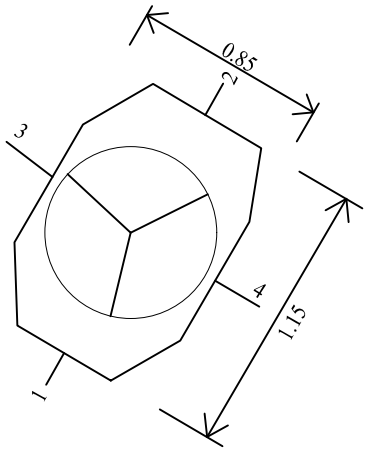

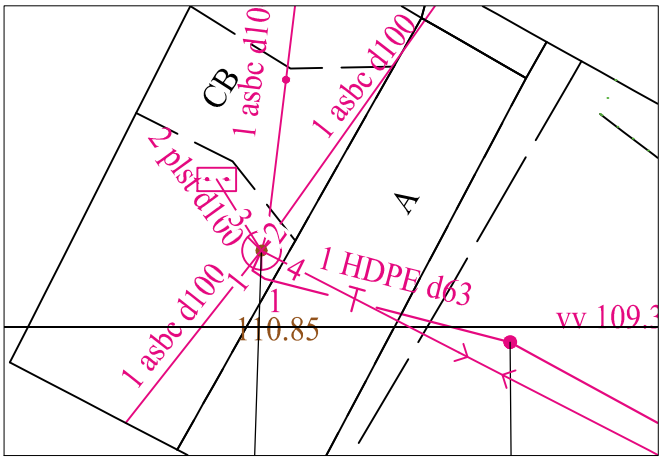

Pavadinimas		Medžiaga	Skersmuo arba matm., mm		Atstumas nuo dangčio, m		Altitudė
Dangtis		ket	650				110.85
Žemė		grunt			0.00		110.85
Sienos		bet					
Lubos							
Dugnas		bet	1150x850		1.43		109.42
Vamzdžiai	Nr. 1	HDPE, asbc	Išorinis	d63, d100	Viršus	0.80	110.05
			Vidinis		Apačia	0.90	109.95
	Nr. 2	2d asbc	Išorinis	100	Viršus	0.90	109.95
			Vidinis		Apačia	1.00	109.85
	Nr. 3	PE plst	Išorinis	d32, 2d100	Viršus	0.60	110.25
			Vidinis		Apačia	1.16	109.69
	Nr. 4	kab	Išorinis		Viršus	0.60	110.25
			Vidinis		Apačia	0.60	110.25
	Nr. 5		Išorinis		Viršus		
			Vidinis		Apačia		
	Nr. 6		Išorinis		Viršus		
			Vidinis		Apačia		
	Nr. 7		Išorinis		Viršus		
			Vidinis		Apačia		
	Nr. 8		Išorinis		Viršus		
			Vidinis		Apačia		
	Nr. 9		Išorinis		Viršus		
			Vidinis		Apačia		
	Nr. 10		Išorinis		Viršus		
			Vidinis		Apačia		
	Nr. 11		Išorinis		Viršus		
			Vidinis		Apačia		
	Nr. 12		Išorinis		Viršus		
			Vidinis		Apačia		

Lipynės: _____
(medžiaga, kiekis)

Ar yra vandens? Ne

Ar yra dujų? Ne

Pastabos:

X = 6069501.96; Y = 587812.51

Objektas:

Matavimus atliko	Tadas Žiaušys (vardas ir pavardė)		
	1GKV-857 (geodezininko kv.paž.Nr.)	(parašas)	2021-12-20 (data)
Matavimus atliko	(vardas ir pavardė)		
	(geodezininko kv.paž.Nr.)	(parašas)	(data)
Matavimus atliko	(vardas ir pavardė)		
	(geodezininko kv.paž.Nr.)	(parašas)	(data)