Ryšiai	Ryšio komunikacijų šulinys	19
(inžinerinio tinklo pavadinimas)	(įrenginio pavadinimas)	(įrenginio numeris)

Pavilnio Sodų 20-oji g. Vilnius
(adresas)

77310052
(LKS-94 M 1:500 plano numeris)

ĮRENGINIO PJŪVIAI (matmenys duoti m)

Vertikalinis

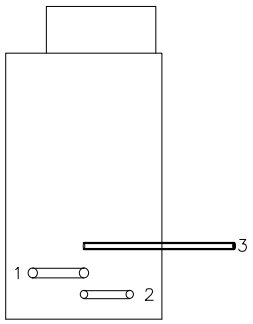

Horizontalinis

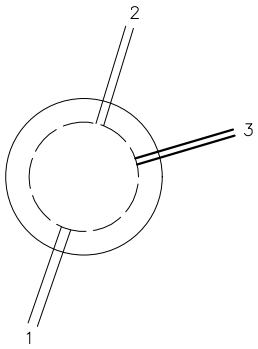

SĄSAJOS SCHEMA

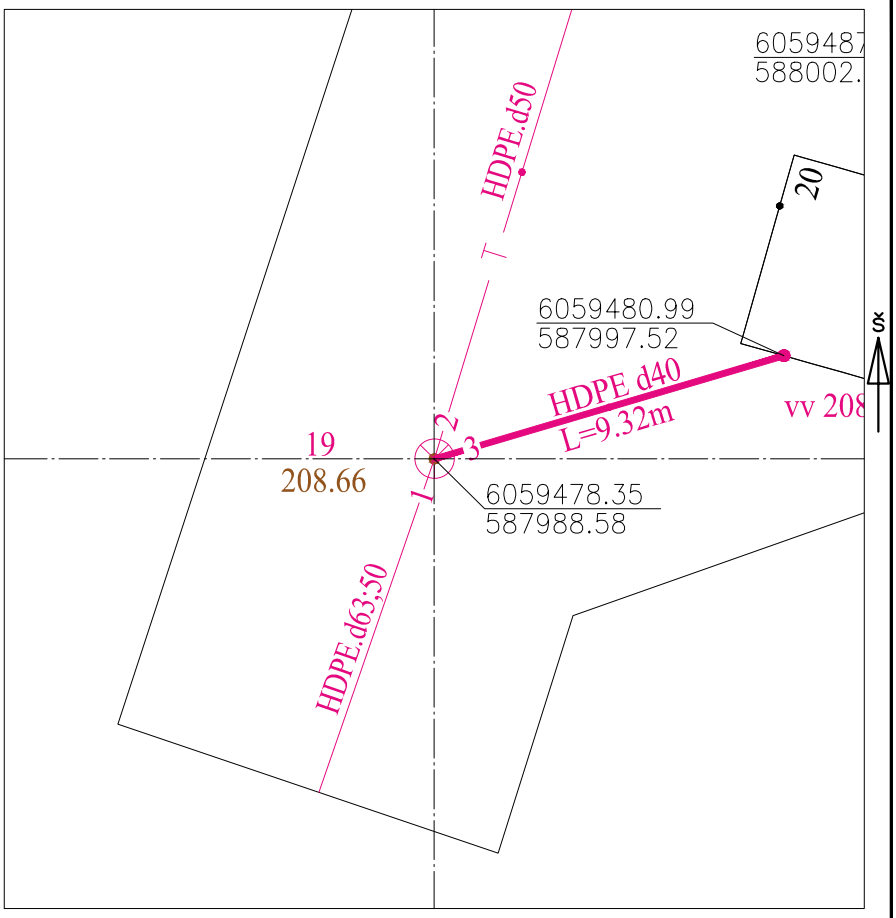

Pavadinimas		Medžiaga	Skersmuo arba matm., mm		Atstumas nuo dangčio, m		Altitudė
Dangtis		ket	670				208.66
Žemė		žv			0.00		208.66
Sienos		bet					
Lubos		bet	700x900		-		
Dugnas		bet	700x900		0.76		207.90
Vamzdžiai	Nr. 1	HDPE	Išorinis	63; 50	Viršus	0.60	208.06
			Vidinis		Apačia	0.66	208.00
	Nr. 2	HDPE	Išorinis	50	Viršus	0.66	208.00
			Vidinis		Apačia	0.71	207.95
	Nr. 3	PVC	Išorinis	40	Viršus	0.55	208.11
			Vidinis		Apačia	0.59	208.07
	Nr. 4		Išorinis		Viršus		
			Vidinis		Apačia		
	Nr. 5		Išorinis		Viršus		
			Vidinis		Apačia		
	Nr. 6		Išorinis		Viršus		
			Vidinis		Apačia		
	Nr. 7		Išorinis		Viršus		
			Vidinis		Apačia		
	Nr. 8		Išorinis		Viršus		
			Vidinis		Apačia		
	Nr. 9		Išorinis		Viršus		
			Vidinis		Apačia		
	Nr. 10		Išorinis		Viršus		
			Vidinis		Apačia		
	Nr. 11		Išorinis		Viršus		
			Vidinis		Apačia		
	Nr. 12		Išorinis		Viršus		
			Vidinis		Apačia		

Lipynės: Nėra
(medžiaga, kiekis)

Ar yra vandens? Ne

Ar yra dujų? Ne

Pastabos:

X = 6059478.35; Y = 587988.58

Objektas:

Matavimus atliko	T.Šikarskas (vardas ir pavardė)		
	1GKV-1297 (geodezininko kv.paž.Nr.)	(parašas)	2022-12-22 (data)
Matavimus atliko	(vardas ir pavardė)		
	(geodezininko kv.paž.Nr.)	(parašas)	(data)
Matavimus atliko	(vardas ir pavardė)		
	(geodezininko kv.paž.Nr.)	(parašas)	(data)

Dokumentą elektroniniu parašu pasirašė TOMAS,ŠIKARSKAS
Data: 2022-12-22 16:58:52