Ryšiai	Ryšio komunikacijų šulinys	2
(inžinerinio tinklo pavadinimas)	(įrenginio pavadinimas)	(įrenginio numeris)

Kalvarijų g., Vilnius
(adresas)

76330391
(LKS-94 M 1:500 plano numeris)

ĮRENGINIO PJŪVIAI (matmenys duoti m)

Vertikalinis

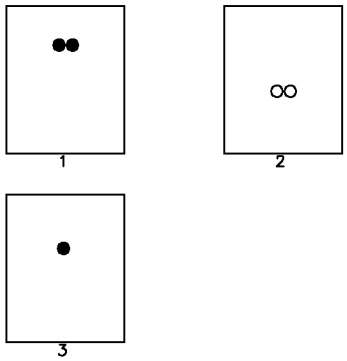

Horizontalinis

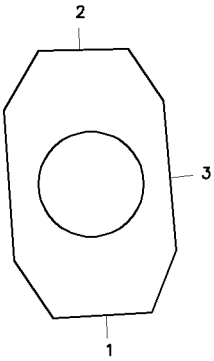

SĄSAJOS SCHEMA



Pavadinimas		Medžiaga	Skersmuo arba matm., mm		Atstumas nuo dangčio, m		Altitudė
Dangtis		ket	660				125.40
Žemė		grunt			-0.05		125.45
Sienos		bet					
Lubos		bet	-		0.26		125.14
Dugnas		bet	2250x1150		2.10		123.30
Vamzdžiai	Nr. 1	asbc	Išorinis	2x100	Viršus	0.50	124.90
			Vidinis		Apačia	0.60	124.80
	Nr. 2	asbc	Išorinis	2x100	Viršus	1.03	124.37
			Vidinis		Apačia	1.13	124.27
	Nr. 3	PVC	Išorinis	110	Viršus	0.75	124.65
			Vidinis		Apačia	0.86	124.54
	Nr. 4		Išorinis		Viršus		
			Vidinis		Apačia		
	Nr. 5		Išorinis		Viršus		
			Vidinis		Apačia		
	Nr. 6		Išorinis		Viršus		
			Vidinis		Apačia		
	Nr. 7		Išorinis		Viršus		
			Vidinis		Apačia		
	Nr. 8		Išorinis		Viršus		
			Vidinis		Apačia		
	Nr. 9		Išorinis		Viršus		
			Vidinis		Apačia		
	Nr. 10		Išorinis		Viršus		
			Vidinis		Apačia		
	Nr. 11		Išorinis		Viršus		
			Vidinis		Apačia		
	Nr. 12		Išorinis		Viršus		
			Vidinis		Apačia		

Lipynės: -
(medžiaga, kiekis)

Ar yra vandens? Ne

Ar yra dujų? Ne

Pastabos:

X = 6065153.91; Y = 582720.27

Objektas:

Matavimus atliko	G. Petrauskas (vardas ir pavardė)		
	1GKV-1548 (geodezininko kv.paž.Nr.)	(parašas)	2021-10-26 (data)
Matavimus atliko	(vardas ir pavardė)		
	(geodezininko kv.paž.Nr.)	(parašas)	(data)
Matavimus atliko	(vardas ir pavardė)		
	(geodezininko kv.paž.Nr.)	(parašas)	(data)