Ryšiai	Ryšio komunikacijų šulinys	12
(inžinerinio tinklo pavadinimas)	(įrenginio pavadinimas)	(įrenginio numeris)

Naugarduko g., Vilnius, Vilniaus m. sav.	76320348
(adresas)	(LKS-94 M 1:500 plano numeris)

ĮRENGINIO PJŪVIAI (matmenys duoti m)

SĄSAJOS SCHEMA

Vertikalinis

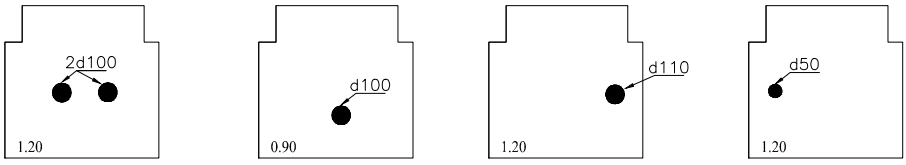

1,3 2 4 5

Horizontalinis

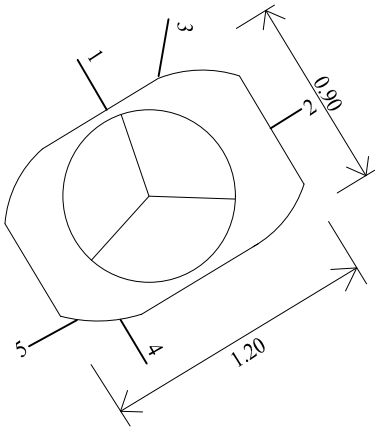

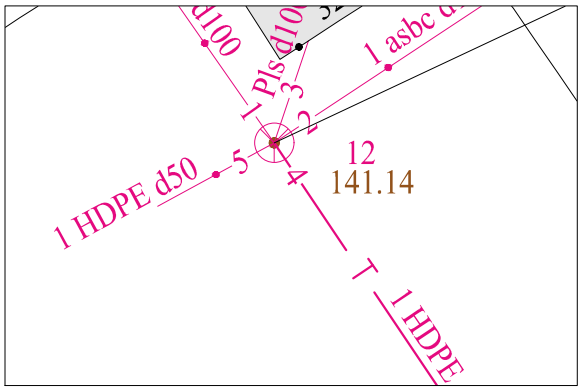

Pavadinimas		Medžiaga	Skersmuo arba matm., mm		Atstumas nuo dangčio, m		Altitudė
Dangtis		-	-				141.14
Žemė		grunt			0.00		141.14
Sienos		bet					
Lubos		bet	700		0.10		141.04
Dugnas		bet	1200x900		1.53		139.61
Vamzdžiai	Nr. 1	asbc	Išorinis	100	Viršus	0.80	140.34
			Vidinis		Apačia	0.90	140.24
	Nr. 2	asbc	Išorinis	100	Viršus	1.10	140.04
			Vidinis		Apačia	1.20	139.94
	Nr. 3	pls	Išorinis	100	Viršus	0.83	140.31
			Vidinis		Apačia	0.93	140.21
	Nr. 4	HDPE	Išorinis	110	Viršus	0.74	140.40
			Vidinis		Apačia	0.85	140.29
	Nr. 5	HDPE	Išorinis	50	Viršus	0.74	140.40
			Vidinis		Apačia	0.79	140.35
	Nr. 6		Išorinis		Viršus		
			Vidinis		Apačia		
	Nr. 7		Išorinis		Viršus		
			Vidinis		Apačia		
	Nr. 8		Išorinis		Viršus		
			Vidinis		Apačia		
	Nr. 9		Išorinis		Viršus		
			Vidinis		Apačia		
	Nr. 10		Išorinis		Viršus		
			Vidinis		Apačia		
	Nr. 11		Išorinis		Viršus		
			Vidinis		Apačia		
	Nr. 12		Išorinis		Viršus		
			Vidinis		Apačia		

Lipynės: _____
(medžiaga, kiekis)

Ar yra vandens? Ne

Ar yra dujų? Ne

Pastabos:

X = 6060523.24; Y = 581928.10

Objektas:

Matavimus atliko	Tadas Žiaušys (vardas ir pavardė)		
	1GKV-857 (geodezininko kv.paž.Nr.)	(parašas)	2022-10-14 (data)
Matavimus atliko	(vardas ir pavardė)		
	(geodezininko kv.paž.Nr.)	(parašas)	(data)
Matavimus atliko	(vardas ir pavardė)		
	(geodezininko kv.paž.Nr.)	(parašas)	(data)