Ryšiai	Ryšio komunikacijų šulinys	29
(inžinerinio tinklo pavadinimas)	(įrenginio pavadinimas)	(įrenginio numeris)

Pilies g. 15, Vilnius, Vilniaus m. sav.	76320273
(adresas)	(LKS-94 M 1:500 plano numeris)

ĮRENGINIO PJŪVIAI (matmenys duoti m)

Vertikalinis

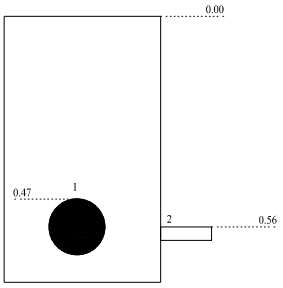

Horizontalinis

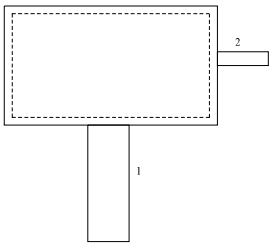

SĄSAJOS SCHEMA

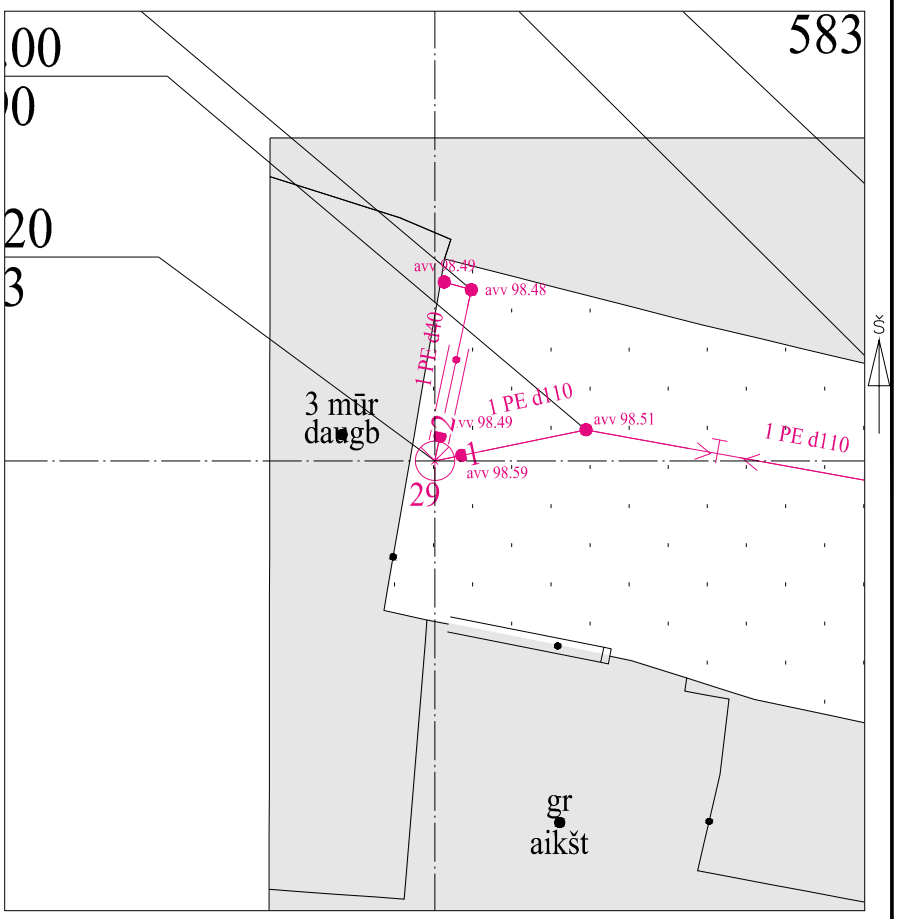

Pavadinimas		Medžiaga	Skersmuo arba matm., mm		Atstumas nuo dangčio, m		Altitudė
Dangtis		bet	470X370				99.04
Žemė		grunt			0.00		99.04
Sienos		bet					
Lubos		met	470X370		0.00		99.04
Dugnas		-	470X370		0.63		98.41
Vamzdžiai	Nr. 1	PE	Išorinis	110	Viršus	0.47	98.57
			Vidinis		Apačia	0.58	98.46
	Nr. 2	PE	Išorinis	40	Viršus	0.56	98.48
			Vidinis		Apačia	0.60	98.44
	Nr. 3		Išorinis		Viršus		
			Vidinis		Apačia		
	Nr. 4		Išorinis		Viršus		
			Vidinis		Apačia		
	Nr. 5		Išorinis		Viršus		
			Vidinis		Apačia		
	Nr. 6		Išorinis		Viršus		
			Vidinis		Apačia		
	Nr. 7		Išorinis		Viršus		
			Vidinis		Apačia		
	Nr. 8		Išorinis		Viršus		
			Vidinis		Apačia		
	Nr. 9		Išorinis		Viršus		
			Vidinis		Apačia		
	Nr. 10		Išorinis		Viršus		
			Vidinis		Apačia		
	Nr. 11		Išorinis		Viršus		
			Vidinis		Apačia		
	Nr. 12		Išorinis		Viršus		
			Vidinis		Apačia		

Lipynės: -
(medžiaga, kiekis)

Ar yra vandens? Ne

Ar yra dujų? Ne

Pastabos:

X = 6061515.20; Y = 583081.03

Objektas:

LIETUVOS RESPUBLIKA UŽDAROJI AKCINĖ BENDROVĖ „Trimatis" JOINT-STOCK COMPANY LTD REPUBLIC OF LITHUANIA

Matavimus atliko	K. Jankauskis (vardas ir pavardė)		
	1GKV-1776 (geodezininko kv.paž.Nr.)	(parašas)	2022-12-07 (data)
Matavimus atliko	Vardenė Pavardenė (vardas ir pavardė)		
	(geodezininko kv.paž.Nr.)	(parašas)	2023-02-01 (data)
Matavimus atliko	(vardas ir pavardė)		
	(geodezininko kv.paž.Nr.)	(parašas)	(data)