Ryšiai	Ryšio komunikacijų šulinys	67
(inžinerinio tinklo pavadinimas)	(įrenginio pavadinimas)	(įrenginio numeris)

Krokuvos g. 59, Vilnius, Vilniaus m. sav.
(adresas)

76320129
(LKS-94 M 1:500 plano numeris)

ĮRENGINIO PJŪVIAI (matmenys duoti m)

SĄSAJOS SCHEMA

Vertikalinis

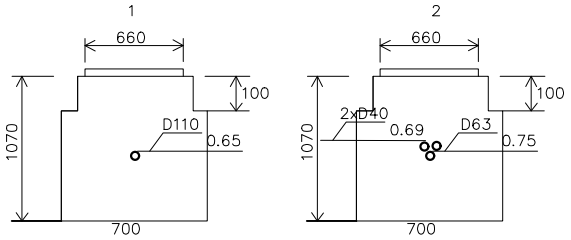

Horizontalinis

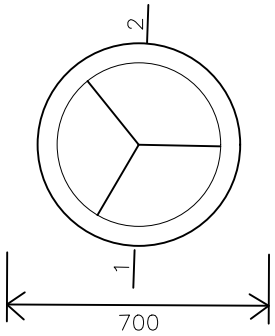

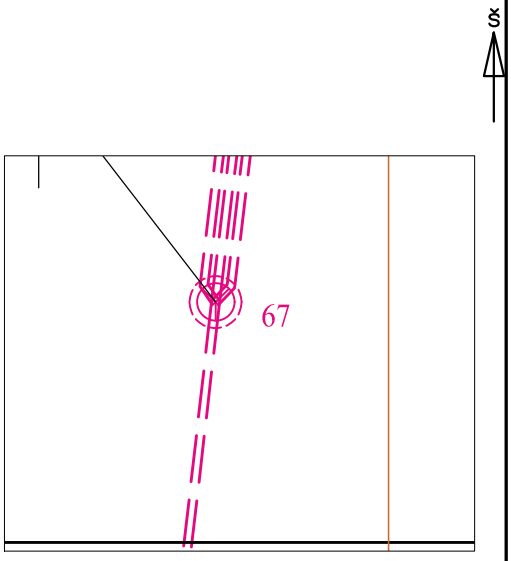

Pavadinimas		Medžiaga	Skersmuo arba matm., mm		Atstumas nuo dangčio, m		Altitudė
Dangtis		ket	660				108.72
Žemė		tr			0.00		108.72
Sienos		bet					
Lubos		bet	660				108.72
Dugnas		bet	700		1.07		107.65
Vamzdžiai	Nr. 1	HDPE	Išorinis	110	Viršus	0.65	108.07
			Vidinis		Apačia	0.76	107.96
	Nr. 2	HDPE	Išorinis	63	Viršus	0.75	107.97
			Vidinis		Apačia	0.81	107.91
	Nr. 3	HDPE	Išorinis	2x40	Viršus	0.69	108.03
			Vidinis		Apačia	0.73	107.99
	Nr. 4		Išorinis		Viršus		
			Vidinis		Apačia		
	Nr. 5		Išorinis		Viršus		
			Vidinis		Apačia		
	Nr. 6		Išorinis		Viršus		
			Vidinis		Apačia		
	Nr. 7		Išorinis		Viršus		
			Vidinis		Apačia		
	Nr. 8		Išorinis		Viršus		
			Vidinis		Apačia		
	Nr. 9		Išorinis		Viršus		
			Vidinis		Apačia		
	Nr. 10		Išorinis		Viršus		
			Vidinis		Apačia		
	Nr. 11		Išorinis		Viršus		
			Vidinis		Apačia		
	Nr. 12		Išorinis		Viršus		
			Vidinis		Apačia		

Lipynės: Nėra
(medžiaga, kiekis)

Ar yra vandens? Ne

Ar yra dujų? Ne

Pastabos:

X = 6063345.42; Y = 582154.76

Objektas:

Matavimus atliko	A.Mulys (vardas ir pavardė)		
	1GKV-411 (geodezininko kv.paž.Nr.)	(parašas)	2021-10-12 (data)
Matavimus atliko	(vardas ir pavardė)		
	(geodezininko kv.paž.Nr.)	(parašas)	(data)
Matavimus atliko	(vardas ir pavardė)		
	(geodezininko kv.paž.Nr.)	(parašas)	(data)