Liet. nuot. tinkl., dren.	Lietaus nuotekų, drenažo šulinys	2
(inžinerinio tinklo pavadinimas)	(įrenginio pavadinimas)	(įrenginio numeris)

Vilniaus m. sav., Vilniaus m., Ozo g.
(adresas)

76320062
(LKS-94 M 1:500 plano numeris)

ĮRENGINIO PJŪVIAI (matmenys duoti m)

Vertikalinis

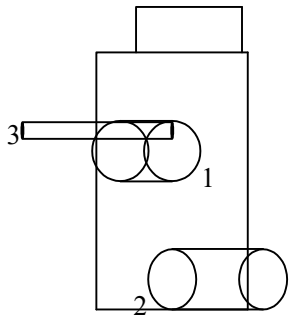

Horizontalinis

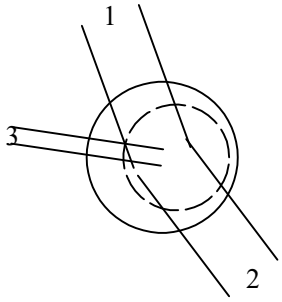

SĄSAJOS SCHEMA

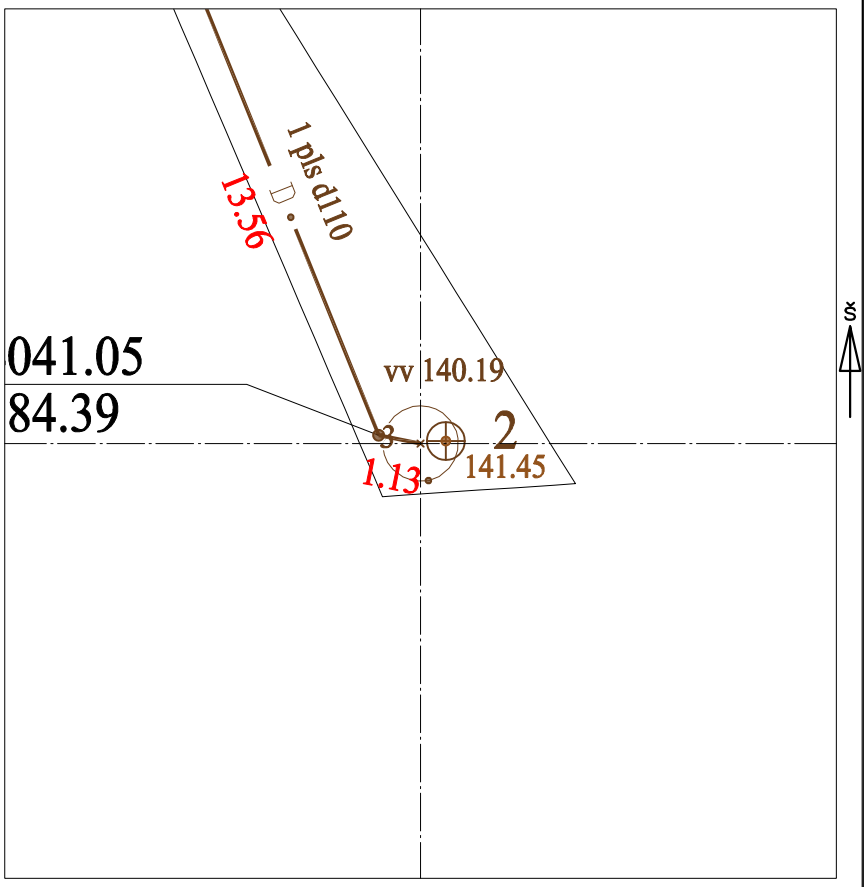

Pavadinimas		Medžiaga	Skersmuo arba matm., mm		Atstumas nuo dangčio, m		Altitudė
Dangtis		ket	650				141.45
Žemė		asf			0.00		141.45
Sienos		pls					
Lubos		bet	2000		0,64		140.81
Dugnas		pls	2000		3.76		137.69
Vamzdžiai	Nr. 1	PP	Išorinis	1000	Viršus	1.66	139.79
			Vidinis		Apačia	2.66	138.79
	Nr. 2	PP	Išorinis	1000	Viršus	2.76	138.69
			Vidinis		Apačia	3.76	137.69
	Nr. 3	pls	Išorinis	110	Viršus	1.32	140.13
			Vidinis		Apačia	1.43	140.02
	Nr. 4		Išorinis		Viršus		
			Vidinis		Apačia		
	Nr. 5		Išorinis		Viršus		
			Vidinis		Apačia		
	Nr. 6		Išorinis		Viršus		
			Vidinis		Apačia		
	Nr. 7		Išorinis		Viršus		
			Vidinis		Apačia		
	Nr. 8		Išorinis		Viršus		
			Vidinis		Apačia		
	Nr. 9		Išorinis		Viršus		
			Vidinis		Apačia		
	Nr. 10		Išorinis		Viršus		
			Vidinis		Apačia		
	Nr. 11		Išorinis		Viršus		
			Vidinis		Apačia		
	Nr. 12		Išorinis		Viršus		
			Vidinis		Apačia		

Lipynės: kopėčios
(medžiaga, kiekis)

Ar yra vandens? Ne

Ar yra dujų? Ne

Pastabos:

X = 6064040.82; Y = 580385.49

Objektas:

Matavimus atliko	M.Juozaponis (vardas ir pavardė)		
	1GKV-826 (geodezininko kv.paž.Nr.)	(parašas)	2022-12-12 (data)
Matavimus atliko	(vardas ir pavardė)		
	(geodezininko kv.paž.Nr.)	(parašas)	(data)
Matavimus atliko	(vardas ir pavardė)		
	(geodezininko kv.paž.Nr.)	(parašas)	(data)