| Ryšiai | Ryšio komunikacijų šulinys | 12 |
|---|---|---|
| (inžinerinio tinklo pavadinimas) | (įrenginio pavadinimas) | (įrenginio numeris) |

Rodūnios kel. 28, Vilnius, Vilniaus m. sav.
(adresas)

76310311
(LKS-94 M 1:500 plano numeris)

## ĮRENGINIO PJŪVIAI (matmenys duoti m)

Vertikalinis

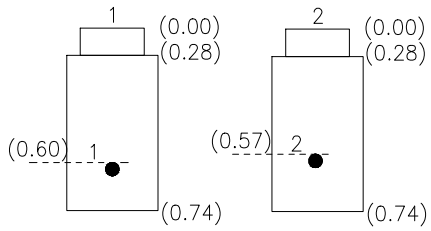


Horizontalinis

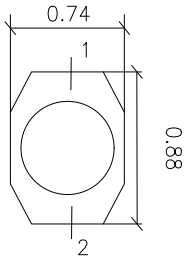


## SĄSAJOS SCHEMA

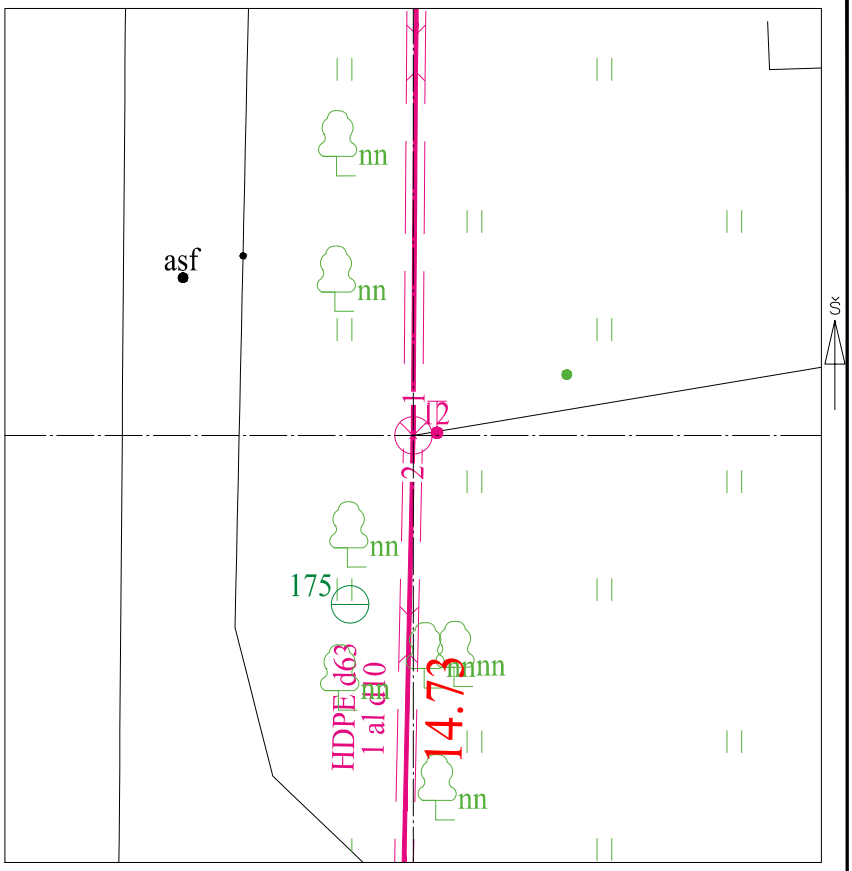


| Pavadinimas | Medžiaga | Skersmuo arba matm., mm | Atstumas nuo dangčio, m | Altitudė |
|---|---|---|---|---|
| Dangtis | Ketus | 650 | | 183.26 |
| Žemė | grunt | | 0.00 | 183.26 |
| Sienos | bet | | | |
| Lubos | bet | | | |
| Dugnas | bet | 740x880 | 0.74 | 182.52 |

Vamzdžiai

| | | | | | | |
|---|---|---|---|---|---|---|
| Nr. 1 | HDPE | Išorinis | 63/1kab | Viršus | 0.60 | 182.66 |
| | | Vidinis | | Apačia | | |
| Nr. 2 | HDPE | Išorinis | 63/1kab | Viršus | 0.57 | 182.69 |
| | | Vidinis | | Apačia | | |
| Nr. 3 | | Išorinis | | Viršus | | |
| | | Vidinis | | Apačia | | |
| Nr. 4 | | Išorinis | | Viršus | | |
| | | Vidinis | | Apačia | | |
| Nr. 5 | | Išorinis | | Viršus | | |
| | | Vidinis | | Apačia | | |
| Nr. 6 | | Išorinis | | Viršus | | |
| | | Vidinis | | Apačia | | |
| Nr. 7 | | Išorinis | | Viršus | | |
| | | Vidinis | | Apačia | | |
| Nr. 8 | | Išorinis | | Viršus | | |
| | | Vidinis | | Apačia | | |
| Nr. 9 | | Išorinis | | Viršus | | |
| | | Vidinis | | Apačia | | |
| Nr. 10 | | Išorinis | | Viršus | | |
| | | Vidinis | | Apačia | | |
| Nr. 11 | | Išorinis | | Viršus | | |
| | | Vidinis | | Apačia | | |
| Nr. 12 | | Išorinis | | Viršus | | |
| | | Vidinis | | Apačia | | |

Lipynės: _____
(medžiaga, kiekis)

Ar yra vandens? Ne

Ar yra dujų? Ne

Pastabos:

X = 6056065.54; Y = 582517.55
LAS07

Objektas:

| | | | |
|---|---|---|---|
| Matavimus atliko | M.Ringelevičius (vardas ir pavardė) | | |
| | 1GKV-1770 (geodezininko kv.paž.Nr.) | (parašas) | 2022-07-18 (data) |
| Matavimus atliko | (vardas ir pavardė) | | |
| | (geodezininko kv.paž.Nr.) | (parašas) | (data) |
| Matavimus atliko | (vardas ir pavardė) | | |
| | (geodezininko kv.paž.Nr.) | (parašas) | (data) |