Ryšiai	Ryšio komunikacijų šulinys	4
(inžinerinio tinklo pavadinimas)	(įrenginio pavadinimas)	(įrenginio numeris)

Eišiškių pl., Vilnius
(adresas)

76310285
(LKS-94 M 1:500 plano numeris)

ĮRENGINIO PJŪVIAI (matmenys duoti m)

Vertikalinis

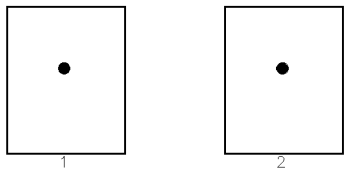

Horizontalinis

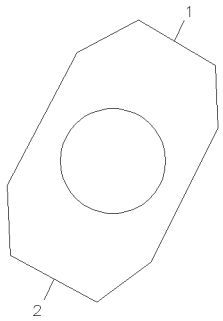

SĄSAJOS SCHEMA

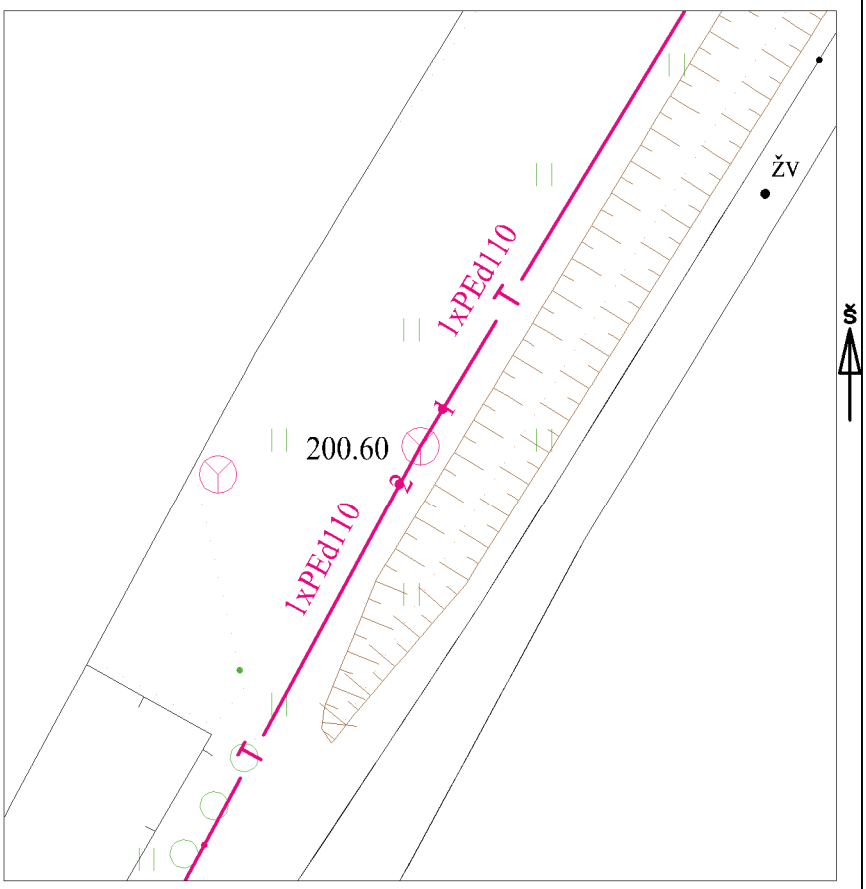

Pavadinimas		Medžiaga	Skersmuo arba matm., mm		Atstumas nuo dangčio, m		Altitudė
Dangtis		ket	660				200.60
Žemė		grunt			0.00		200.60
Sienos		bet					
Lubos		bet	-		0.26		200.34
Dugnas		bet	1050x850		1.49		199.11
Vamzdžiai	Nr. 1	PE	Išorinis	110	Viršus	0.73	199.87
			Vidinis		Apačia	0.84	199.76
	Nr. 2	PE	Išorinis	110	Viršus	0.73	199.87
			Vidinis		Apačia	0.84	199.76
	Nr. 3		Išorinis		Viršus		
			Vidinis		Apačia		
	Nr. 4		Išorinis		Viršus		
			Vidinis		Apačia		
	Nr. 5		Išorinis		Viršus		
			Vidinis		Apačia		
	Nr. 6		Išorinis		Viršus		
			Vidinis		Apačia		
	Nr. 7		Išorinis		Viršus		
			Vidinis		Apačia		
	Nr. 8		Išorinis		Viršus		
			Vidinis		Apačia		
	Nr. 9		Išorinis		Viršus		
			Vidinis		Apačia		
	Nr. 10		Išorinis		Viršus		
			Vidinis		Apačia		
	Nr. 11		Išorinis		Viršus		
			Vidinis		Apačia		
	Nr. 12		Išorinis		Viršus		
			Vidinis		Apačia		

Lipynės: -
(medžiaga, kiekis)

Ar yra vandens? Ne

Ar yra dujų? Ne

Pastabos:

X = 6056453.23; Y = 581189.42

Objektas:

Matavimus atliko	G. Petrauskas (vardas ir pavardė)		
	1GKV-1548 (geodezininko kv.paž.Nr.)	(parašas)	2021-10-04 (data)
Matavimus atliko	(vardas ir pavardė)		
	(geodezininko kv.paž.Nr.)	(parašas)	(data)
Matavimus atliko	(vardas ir pavardė)		
	(geodezininko kv.paž.Nr.)	(parašas)	(data)