Ryšiai	Ryšio komunikacijų šulinys	5
(inžinerinio tinklo pavadinimas)	(įrenginio pavadinimas)	(įrenginio numeris)

Vilniaus m. sav., Vilniaus m., Butrimonių g.	76310075
(adresas)	(LKS-94 M 1:500 plano numeris)

ĮRENGINIO PJŪVIAI (matmenys duoti m)

Vertikalinis

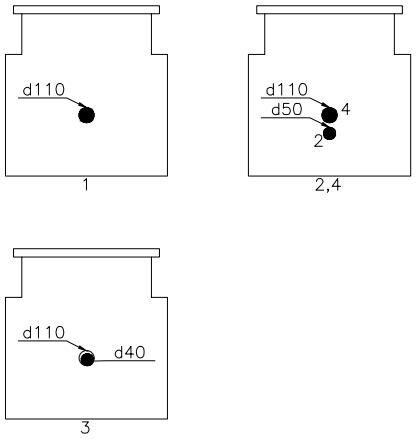

Horizontalinis

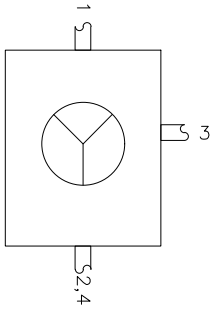

SĄSAJOS SCHEMA

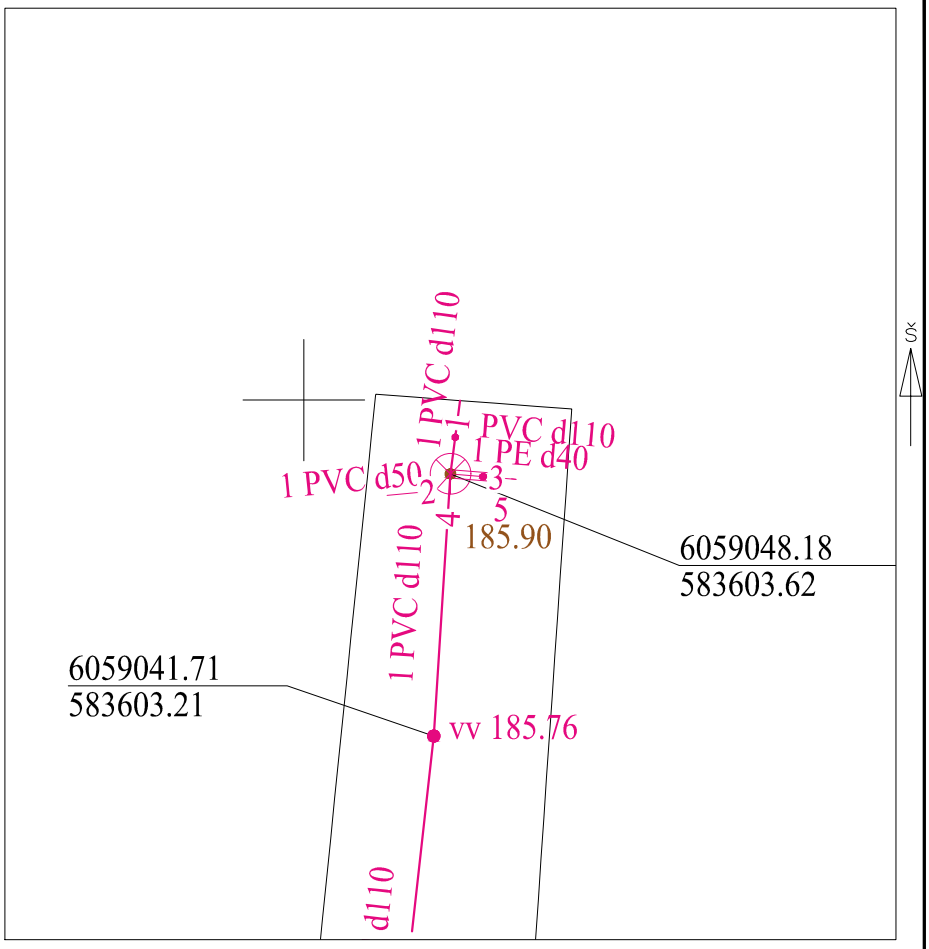

Pavadinimas		Medžiaga	Skersmuo arba matm., mm		Atstumas nuo dangčio, m		Altitudė
Dangtis		ket	660				185.90
Žemė		žv			0.07		185.97
Sienos		bet					
Lubos		bet	600		0.48		185.42
Dugnas		bet	800x800		1.03		184.87
Vamzdžiai	Nr. 1	PVC	Išorinis	110	Viršus	0.74	185.16
			Vidinis		Apačia	0.85	185.05
	Nr. 2	PVC	Išorinis	50	Viršus	0.77	185.13
			Vidinis		Apačia	0.82	185.08
	Nr. 3	PVC/PE	Išorinis	110/40	Viršus	0.63	185.27
			Vidinis		Apačia	0.74	185.16
	Nr. 4	PVC	Išorinis	110	Viršus	0.63	185.27
			Vidinis		Apačia	0.74	185.16
	Nr. 5		Išorinis		Viršus		
			Vidinis		Apačia		
	Nr. 6		Išorinis		Viršus		
			Vidinis		Apačia		
	Nr. 7		Išorinis		Viršus		
			Vidinis		Apačia		
	Nr. 8		Išorinis		Viršus		
			Vidinis		Apačia		
	Nr. 9		Išorinis		Viršus		
			Vidinis		Apačia		
	Nr. 10		Išorinis		Viršus		
			Vidinis		Apačia		
	Nr. 11		Išorinis		Viršus		
			Vidinis		Apačia		
	Nr. 12		Išorinis		Viršus		
			Vidinis		Apačia		

Lipynės: - (medžiaga, kiekis)

Ar yra vandens? Ne

Ar yra dujų? Ne

Pastabos:

X = 6059048.18; Y = 583603.62

Koordinačių sistema: LKS94

Aukščių sistema: LAS07

Objektas:

Matavimus atliko	A. Valentukevičius (vardas ir pavardė)		
	1GKV-1053 (geodezininko kv.paž.Nr.)	(parašas)	2022-01-21 (data)
Matavimus atliko	(vardas ir pavardė)		
	(geodezininko kv.paž.Nr.)	(parašas)	(data)
Matavimus atliko	(vardas ir pavardė)		
	(geodezininko kv.paž.Nr.)	(parašas)	(data)