| Ryšiai | Ryšio komunikacijų šulinys | 1 |
|---|---|---|
| (inžinerinio tinklo pavadinimas) | (įrenginio pavadinimas) | (įrenginio numeris) |

Eišiškių Sodų 13-oji g., Vilnius, Vilniaus m. sav. — (adresas)

76300025 — (LKS-94 M 1:500 plano numeris)

## ĮRENGINIO PJŪVIAI (matmenys duoti m)

Vertikalinis

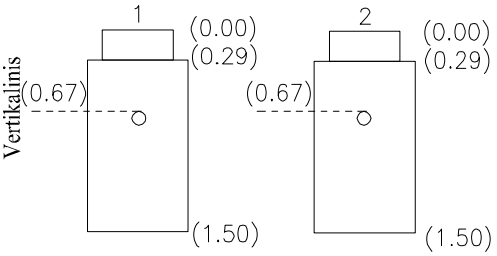


Horizontalinis

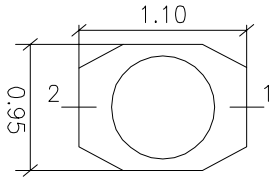


## SĄSAJOS SCHEMA

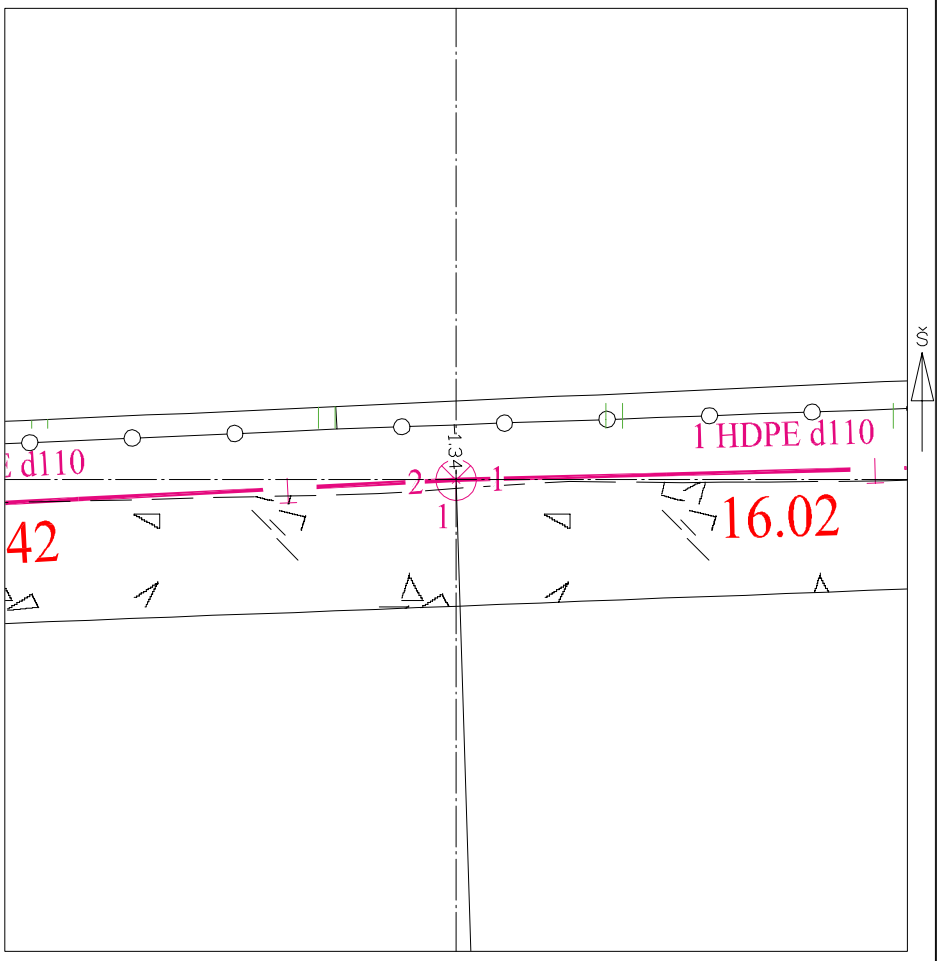


| Pavadinimas | Medžiaga | Skersmuo arba matm., mm | | Atstumas nuo dangčio, m | | Altitudė |
|---|---|---|---|---|---|---|
| Dangtis | Ketus | 650 | | | | 197.98 |
| Žemė | grunt | | | 0.00 | | 197.98 |
| Sienos | bet | | | | | |
| Lubos | bet | | | | | |
| Dugnas | bet | 1100x950 | | 1.50 | | 196.48 |
| Vamzdžiai Nr. 1 | HDPE | Išorinis | 110 | Viršus | 0.67 | 197.31 |
| | | Vidinis | | Apačia | | |
| Nr. 2 | HDPE | Išorinis | 110 | Viršus | 0.67 | 197.31 |
| | | Vidinis | | Apačia | | |
| Nr. 3 | | Išorinis | | Viršus | | |
| | | Vidinis | | Apačia | | |
| Nr. 4 | | Išorinis | | Viršus | | |
| | | Vidinis | | Apačia | | |
| Nr. 5 | | Išorinis | | Viršus | | |
| | | Vidinis | | Apačia | | |
| Nr. 6 | | Išorinis | | Viršus | | |
| | | Vidinis | | Apačia | | |
| Nr. 7 | | Išorinis | | Viršus | | |
| | | Vidinis | | Apačia | | |
| Nr. 8 | | Išorinis | | Viršus | | |
| | | Vidinis | | Apačia | | |
| Nr. 9 | | Išorinis | | Viršus | | |
| | | Vidinis | | Apačia | | |
| Nr. 10 | | Išorinis | | Viršus | | |
| | | Vidinis | | Apačia | | |
| Nr. 11 | | Išorinis | | Viršus | | |
| | | Vidinis | | Apačia | | |
| Nr. 12 | | Išorinis | | Viršus | | |
| | | Vidinis | | Apačia | | |

Lipynės: _____ (medžiaga, kiekis)

Ar yra vandens? Ne

Ar yra dujų? Ne

Pastabos:

X = 6054575.83; Y = 581062.84

LAS07

Objektas:

| | | | |
|---|---|---|---|
| Matavimus atliko | M.Ringelevičius (vardas ir pavardė) | | |
| | 1GKV-1770 (geodezininko kv.paž.Nr.) | (parašas) | 2022-10-03 (data) |
| Matavimus atliko | (vardas ir pavardė) | | |
| | (geodezininko kv.paž.Nr.) | (parašas) | (data) |
| Matavimus atliko | (vardas ir pavardė) | | |
| | (geodezininko kv.paž.Nr.) | (parašas) | (data) |