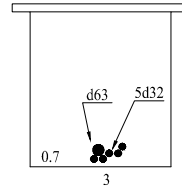
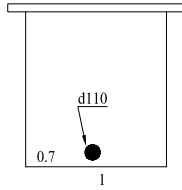
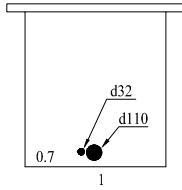


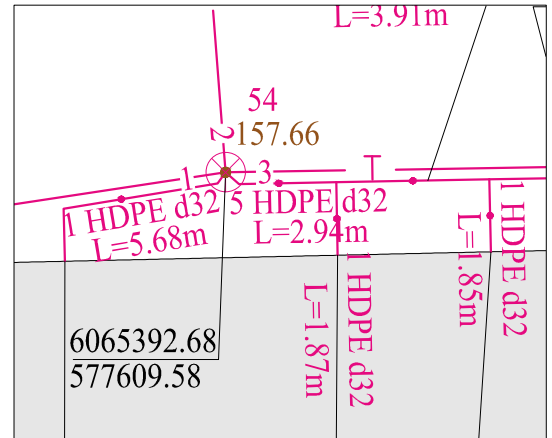
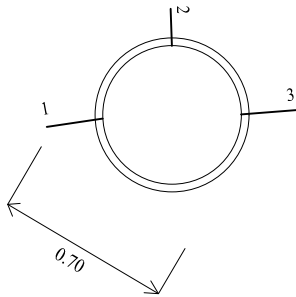
ĮRENGINIO PJŪVIAI (matmenys duoti m)

SĄSAJOS SCHEMA

Vertikalinis



Horizontalinis



Pavadinimas	Medžiaga	Skersmuo arba matm., mm	Atstumas nuo dangčio, m	Altitudė	Lipynės: _____ (medžiaga, kiekis)			
Dangtis	bet	830		157.66	Ar yra vandens? <u>Ne</u>			
Žemė	grunt		0.00	157.66	Ar yra dujų? <u>Ne</u>			
Sienos	bet				Pastabos:			
Lubos					X = 6065392.68; Y = 577609.58			
Dugnas	bet	700	1.03	156.63				
Vamzdžiai	Nr. 1	HDPE	Išorinis	110, d32	Viršus	0.85	156.81	Objektas: _____ _____ _____
			Vidinis		Apačia	0.96	156.70	
	Nr. 2	HDPE	Išorinis	110	Viršus	0.88	156.78	
			Vidinis		Apačia	0.99	156.67	
	Nr. 3	HDPE	Išorinis	63, 5d32	Viršus	0.82	156.84	
			Vidinis		Apačia	0.91	156.75	
	Nr. 4		Išorinis		Viršus			
			Vidinis		Apačia			
	Nr. 5		Išorinis		Viršus			
			Vidinis		Apačia			
	Nr. 6		Išorinis		Viršus			
			Vidinis		Apačia			
Nr. 7		Išorinis		Viršus				
		Vidinis		Apačia				
Nr. 8		Išorinis		Viršus				
		Vidinis		Apačia				
Nr. 9		Išorinis		Viršus				
		Vidinis		Apačia				
Nr. 10		Išorinis		Viršus				
		Vidinis		Apačia				
Nr. 11		Išorinis		Viršus				
		Vidinis		Apačia				
Nr. 12		Išorinis		Viršus				
		Vidinis		Apačia				

Matavimus atliko	Tadas Žiaušys (vardas ir pavardė)		
	1GKV-857 <small>(geodezininko kv.paž.Nr.)</small>	 (parašas)	2022-09-12 (data)
Matavimus atliko	(vardas ir pavardė)		
	<small>(geodezininko kv.paž.Nr.)</small>	(parašas)	(data)
Matavimus atliko	(vardas ir pavardė)		
	<small>(geodezininko kv.paž.Nr.)</small>	(parašas)	(data)