Ryšiai	Ryšio komunikacijų šulinys	16
(inžinerinio tinklo pavadinimas)	(įrenginio pavadinimas)	(įrenginio numeris)

Eitminų g. Vilnius	75330176
(adresas)	(LKS-94 M 1:500 plano numeris)

ĮRENGINIO PJŪVIAI (matmenys duoti m)

Vertikalinis

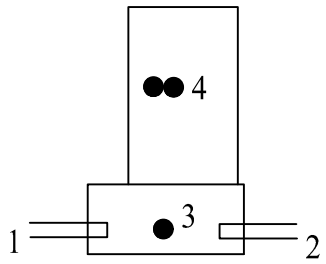

Horizontalinis

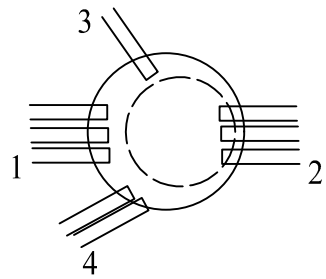

SĄSAJOS SCHEMA

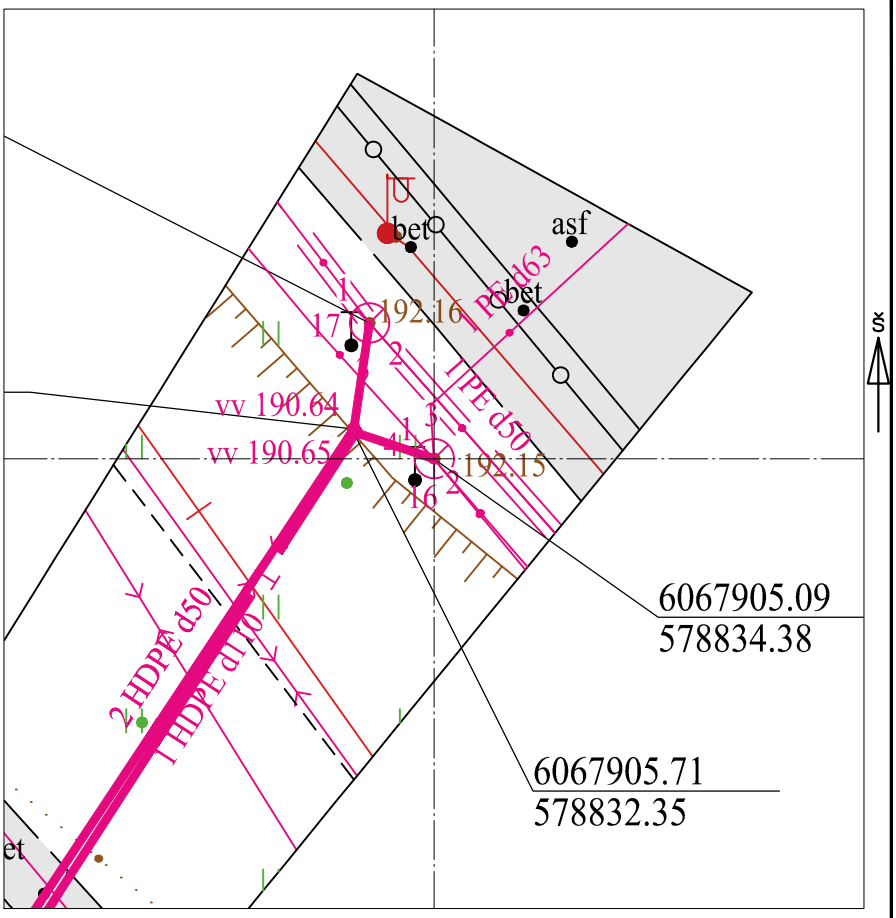

Pavadinimas		Medžiaga	Skersmuo arba matm., mm		Atstumas nuo dangčio, m		Altitudė
Dangtis		ket	700				192.15
Žemė		grunt			0.00		192.15
Sienos		bet.					
Lubos		bet					
Dugnas		bet	900		1.74		190.41
Vamzdžiai	Nr. 1	HDPE	Išorinis	3x100	Viršus	1.60	190.55
			Vidinis		Apačia	1.70	190.45
	Nr. 2	HDPE	Išorinis	3x100	Viršus	1.60	190.55
			Vidinis		Apačia	1.70	190.45
	Nr. 3	HDPE	Išorinis	63	Viršus	1.60	190.55
			Vidinis		Apačia	1.66	190.49
	Nr. 4	PVC	Išorinis	2x110	Viršus	0.68	191.47
			Vidinis		Apačia	0.79	191.36
	Nr. 5		Išorinis		Viršus		
			Vidinis		Apačia		
	Nr. 6		Išorinis		Viršus		
			Vidinis		Apačia		
	Nr. 7		Išorinis		Viršus		
			Vidinis		Apačia		
	Nr. 8		Išorinis		Viršus		
			Vidinis		Apačia		
	Nr. 9		Išorinis		Viršus		
			Vidinis		Apačia		
	Nr. 10		Išorinis		Viršus		
			Vidinis		Apačia		
	Nr. 11		Išorinis		Viršus		
			Vidinis		Apačia		
	Nr. 12		Išorinis		Viršus		
			Vidinis		Apačia		

Lipynės: 2
(medžiaga, kiekis)

Ar yra vandens? Taip

Ar yra dujų? Ne

Pastabos:

X = 6067905.09; Y = 578834.37

LAS-07

Objektas:

Matavimus atliko	A.Ragauskas (vardas ir pavardė)		
	1GKV-1704 (geodezininko kv.paž.Nr.)	(parašas)	2022-06-16 (data)
Matavimus atliko	(vardas ir pavardė)		
	(geodezininko kv.paž.Nr.)	(parašas)	(data)
Matavimus atliko	(vardas ir pavardė)		
	(geodezininko kv.paž.Nr.)	(parašas)	(data)

UAB "GEOKSIS" Joint-Stock Company