Ryšiai	Ryšio komunikacijų šulinys	25
(inžinerinio tinklo pavadinimas)	(įrenginio pavadinimas)	(įrenginio numeris)

Gailašių g., Avižieniai, Avižienių sen., Vilniaus r. sav.
(adresas)

75330066
(LKS-94 M 1:500 plano numeris)

ĮRENGINIO PJŪVIAI (matmenys duoti m)

SĄSAJOS SCHEMA

Vertikalinis

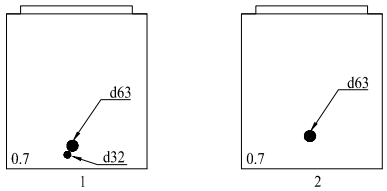

Horizontalinis

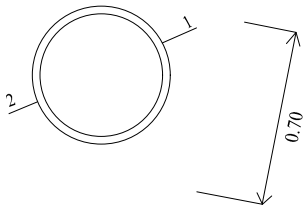

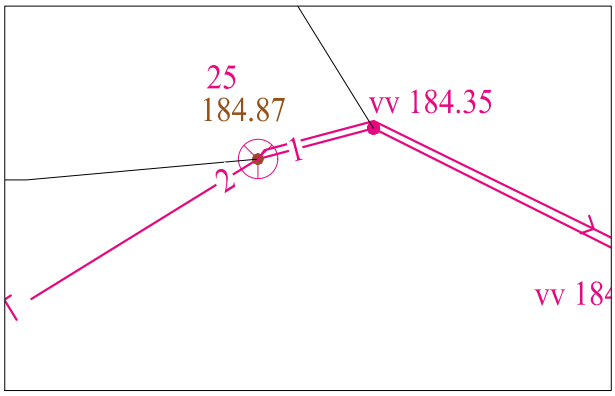

Pavadinimas		Medžiaga	Skersmuo arba matm., mm		Atstumas nuo dangčio, m		Altitudė
Dangtis		Ket	650				184.87
Žemė		tr			0.00		184.87
Sienos		bet					
Lubos							
Dugnas		bet	700		0.75		184.12
Vamzdžiai	Nr. 1	HDPE	Išorinis	63, d32	Viršus	0.59	184.28
			Vidinis		Apačia	0.68	184.19
	Nr. 2	HDPE	Išorinis	63	Viršus	0.50	184.37
			Vidinis		Apačia	0.56	184.31
	Nr. 3		Išorinis		Viršus		
			Vidinis		Apačia		
	Nr. 4		Išorinis		Viršus		
			Vidinis		Apačia		
	Nr. 5		Išorinis		Viršus		
			Vidinis		Apačia		
	Nr. 6		Išorinis		Viršus		
			Vidinis		Apačia		
	Nr. 7		Išorinis		Viršus		
			Vidinis		Apačia		
	Nr. 8		Išorinis		Viršus		
			Vidinis		Apačia		
	Nr. 9		Išorinis		Viršus		
			Vidinis		Apačia		
	Nr. 10		Išorinis		Viršus		
			Vidinis		Apačia		
	Nr. 11		Išorinis		Viršus		
			Vidinis		Apačia		
	Nr. 12		Išorinis		Viršus		
			Vidinis		Apačia		

Lipynės: _____
(medžiaga, kiekis)

Ar yra vandens? Ne

Ar yra dujų? Ne

Pastabos:

X = 6069244.18; Y = 576379.93

Objektas:

Matavimus atliko	Tadas Žiaušys		
	1GKV-857 (geodezininko kv.paž.Nr.)		2023-07-28 (data)
Matavimus atliko	(vardas ir pavardė)		
	(geodezininko kv.paž.Nr.)	(parašas)	(data)
Matavimus atliko	(vardas ir pavardė)		
	(geodezininko kv.paž.Nr.)	(parašas)	(data)