Ryšiai	Ryšio komunikacijų šulinys	1
(inžinerinio tinklo pavadinimas)	(įrenginio pavadinimas)	(įrenginio numeris)

Vilniaus m. sav., Vilniaus m.,Paneriškių g.
(adresas)

74320400
(LKS-94 M 1:500 plano numeris)

ĮRENGINIO PJŪVIAI (matmenys duoti m)

Vertikalinis

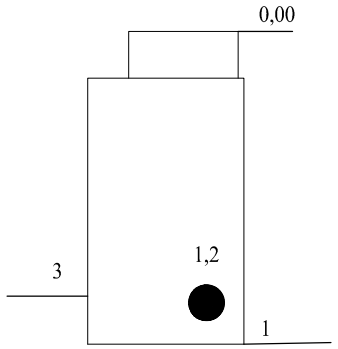

Horizontalinis

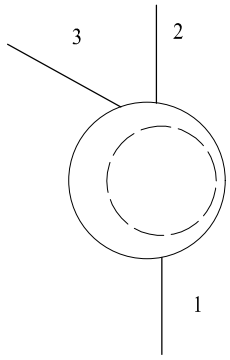

SĄSAJOS SCHEMA

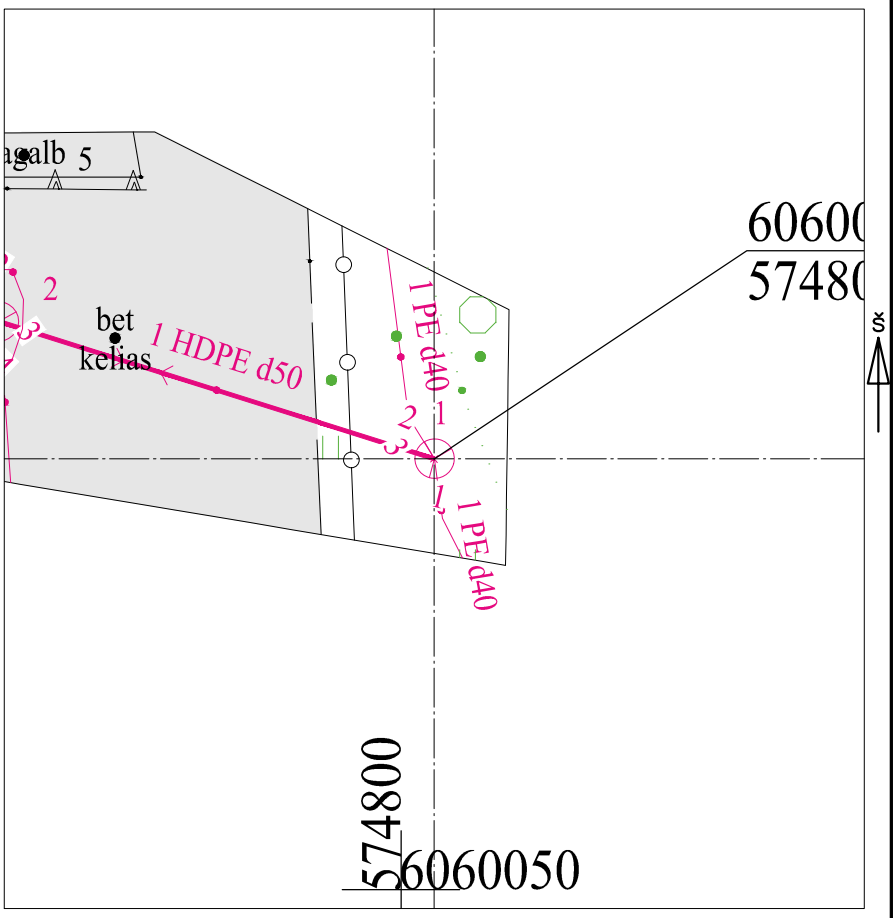

Pavadinimas		Medžiaga	Skersmuo arba matm., mm		Atstumas nuo dangčio, m		Altitudė
Dangtis		pln	320				122.79
Žemė		gr			0.00		122.79
Sienos		pls					
Lubos		pls	320		0.00		122.79
Dugnas		bet	320		0.85		121.94
Vamzdžiai	Nr. 1	PE	Išorinis	40	Viršus	0.71	122.08
			Vidinis		Apačia	0.84	121.95
	Nr. 2	PE	Išorinis	40	Viršus	0.72	122.07
			Vidinis		Apačia	0.74	122.05
	Nr. 3	HDPE	Išorinis	50	Viršus	0.70	122.09
			Vidinis		Apačia	0.75	122.04
	Nr. 4		Išorinis		Viršus		
			Vidinis		Apačia		
	Nr. 5		Išorinis		Viršus		
			Vidinis		Apačia		
	Nr. 6		Išorinis		Viršus		
			Vidinis		Apačia		
	Nr. 7		Išorinis		Viršus		
			Vidinis		Apačia		
	Nr. 8		Išorinis		Viršus		
			Vidinis		Apačia		
	Nr. 9		Išorinis		Viršus		
			Vidinis		Apačia		
	Nr. 10		Išorinis		Viršus		
			Vidinis		Apačia		
	Nr. 11		Išorinis		Viršus		
			Vidinis		Apačia		
	Nr. 12		Išorinis		Viršus		
			Vidinis		Apačia		

Lipynės: _____
(medžiaga, kiekis)

Ar yra vandens? Ne

Ar yra dujų? Ne

Pastabos:

X = 6060061.01; Y = 574800.85

Objektas:

Matavimus atliko	T.Narečionis (vardas ir pavardė)		
	1GKV 126 (geodezininko kv.paž.Nr.)	(parašas)	2023-12-15 (data)
Matavimus atliko	(vardas ir pavardė)		
	(geodezininko kv.paž.Nr.)	(parašas)	(data)
Matavimus atliko	(vardas ir pavardė)		
	(geodezininko kv.paž.Nr.)	(parašas)	(data)